

Práce s demografickými daty v regionu Data KHK

CIRI

ČSÚ Hradec Králové

KÚ Královéhradeckého kraje



Královéhradecký kraj
Chytrý region

Zajímavosti z našeho kraje

- **Královéhradecký kraj** leží v severovýchodní části Čech. Hranici kraje tvoří z více než **jedné třetiny** státní hranice s Polskem v délce asi 215 km. Sousedí dále s Libereckým, Pardubickým a Středočeským krajem.
- Krajská metropole **Hradec Králové** je od hlavního města Prahy vzdálená 112 km. Do sousedních Pardubic je to jen 20 km.
- Na severu a severovýchodě se rozkládají pohoří **Krkonoše** a **Orlické hory**, které na jihu a jihozápadě přecházejí do úrodné Polabské nížiny. Pramen **Labe** a povodí Labe, sever povodí Odry.
- V prosinci 2021 byl otevřen nový úsek dálnice D11 mezi Hradcem Králové a Jaroměř (22 km), kraj tak má přes 44 km dálnic
- Stabilní sídelní struktura (448 obcí) i počet obyvatel (nad 500 tis.)

zdroj: [Statistická ročenka Královéhradeckého kraje - 2022 | ČSÚ \(czso.cz\)](#)



Zajímavosti z našeho kraje

- nejvyšší výškový rozdíl území mezi kraji – 1400 m n. m.
- Krkonoše – Správa KRNAP oslavil 17. května 60 let od založení
- zvláště chráněná území tvoří více než pětinu rozlohy kraje.
- nejvyšší podíl území tvořený národními parky mezi kraji
- od roku 1994 celkem 448 obcí
- čtyři obce kraje mají stejný název
- Bartošovice v Orlických horách – obec s nejdelším názvem
- dvě třetiny obyvatel bydlí ve městech
- věková struktura obyvatel patří k nejstarším
- podíl seniorů je nejvyšší mezi kraji
- podíl obyvatel ve věku 15–64 let je nejnižší
- index stáří nejvyšší
- naděje dožití patří k nejvyšším



Webové stránky ČSÚ a Krajské správy ČSÚ jako zdroj statistických dat a analýz o kraji

ČESKÝ STATISTICKÝ ÚŘAD
Krajská správa ČSÚ v Hradci Králové

Kontakty Nejžádanější Časté dotazy Změny na webu

Statistiky Kraj, okresy ... Databáze, registry Číselníky, klasifikace Výkazy, sběr dat O nás

Aktuality

17.05. [Nové číslo časopisu Statistika a My: téma: Za hranou zákona](#)

11.05. [Podíl nezaměstnaných v dubnu v Královéhradeckém kraji poklesl](#)

11.05. [Indexy spotřebitelských cen - inflace - duben 2023](#)

10.05. [Cestovní ruch v Královéhradeckém kraji v 1. čtvrtletí 2023](#)

09.05. [Děchodový v Královéhradeckém kraji v roce 2022](#)

17.04. [Nové číslo časopisu Statistika a My: téma: Sčítání lidu, domů...](#)

14.04. [Přes tři čtvrtiny zaměstnaných jezdí do práce alespoň pětkrát...](#)

13.04. [Podíl nezaměstnaných v březnu v kraji klesl](#)

Nejnovější údaje o kraji

Počet obyvatel	542 198 ↓
Průměrná hrubá mzda	36 912 Kč ↑
Podíl nezaměstnaných	3,02 % ↓
Dokončené byty	361 ↓
Hosté v ubyt. zařízeních	347 296 ↑
Počet ekonomických subjektů	130 576 ↓

[Další ukazatele >](#) [Více o regionech >](#) [Více >](#)

Vyberte si kraj

Královéhradecký

YDÁVÁME

PUBLIKACE, DATA...

VEŘEJNÁ DATABÁZE

VOLBY

SČÍTÁNÍ LIDU, DOMŮ A BYTŮ 2021

SI DB 2021 >

ČESKÝ STATISTICKÝ ÚŘAD

Kontakty Nejžádanější Časté dotazy Nabídka služeb

Statistiky Vydáváme Databáze, registry Klasifikace, číselníky Výkazy, sběr dat O ČSÚ

Aktuality

18.05. [Indexy cen výrobců - duben 2023](#)

17.05. [Anketa o využití informačních systémů a způsobech sběru dat](#)

17.05. [Zaměstnanost a nezaměstnanost podle výsledků VŠPS - 1. čtvrtletí...](#)

15.05. [Plánované výpadky webových prezentací ČSÚ](#)

12.05. [Newsletter - 19/2023](#)

11.05. [Indexy spotřebitelských cen - inflace - duben 2023](#)

11.05. [Indexy cen vývozu a dovozu zboží - březen 2023](#)

11.05. [Vývoj indexů cen vývozu a dovozu zboží - 1. čtvrtletí 2023](#)

Nejnovější údaje

Obyvatelstvo	10 533 399 ↑
Průměrná hrubá mzda	43 412 Kč ↑
Míra inflace	16,2 % ↑
Hrubý domácí produkt	-0,2 % ↓
Průmyslová produkce	2,2 % ↑
Stavební produkce	-6,0 % ↓

Vyberte si kraj

[Nejnovější ekonomické údaje >](#) [Více o regionech >](#) [Více >](#)

SČÍTÁNÍ LIDU, DOMŮ A BYTŮ 2021

Sčítání lidu, domů a bytů 2021 >

VEŘEJNÁ DATABÁZE

Veřejná databáze >

PEER REVIEW

Peer review >

ŽIVOTNÍ PODMÍNKY ČR

Životní podmínky ČR >

Základní skupiny statistických ukazatelů

Na ČSÚ jsou k dispozici údaje o krajích a jeho nižších územních celcích v těchto tematických skupinách statistik:

turistické regiony

a oblasti, SO ORP, obce

kraj, okresy

kraj, okresy

jen za kraj

jen za kraj

kraj, okresy

jen za kraj

obce

obce

jen za kraj

kraj, okresy

jen za kraj



obce

jen za kraj

obce, části, ZSJ

kraj, okresy

kraj, okresy

obce

kraj, okresy

obce, okrsky

jen za kraj

kraj, okresy

jen za kraj

kraj, okresy

obce

obce

▪ nezaměstnanost

▪ průmysl

▪ sčítání lidu, domů a bytů

▪ sociální zabezpečení

▪ stavebnictví

▪ bytová výstavba

▪ školství

▪ území, sídelní struktura

▪ volby a referendum

▪ výzkum a vývoj

▪ zdravotnictví

▪ zemědělství

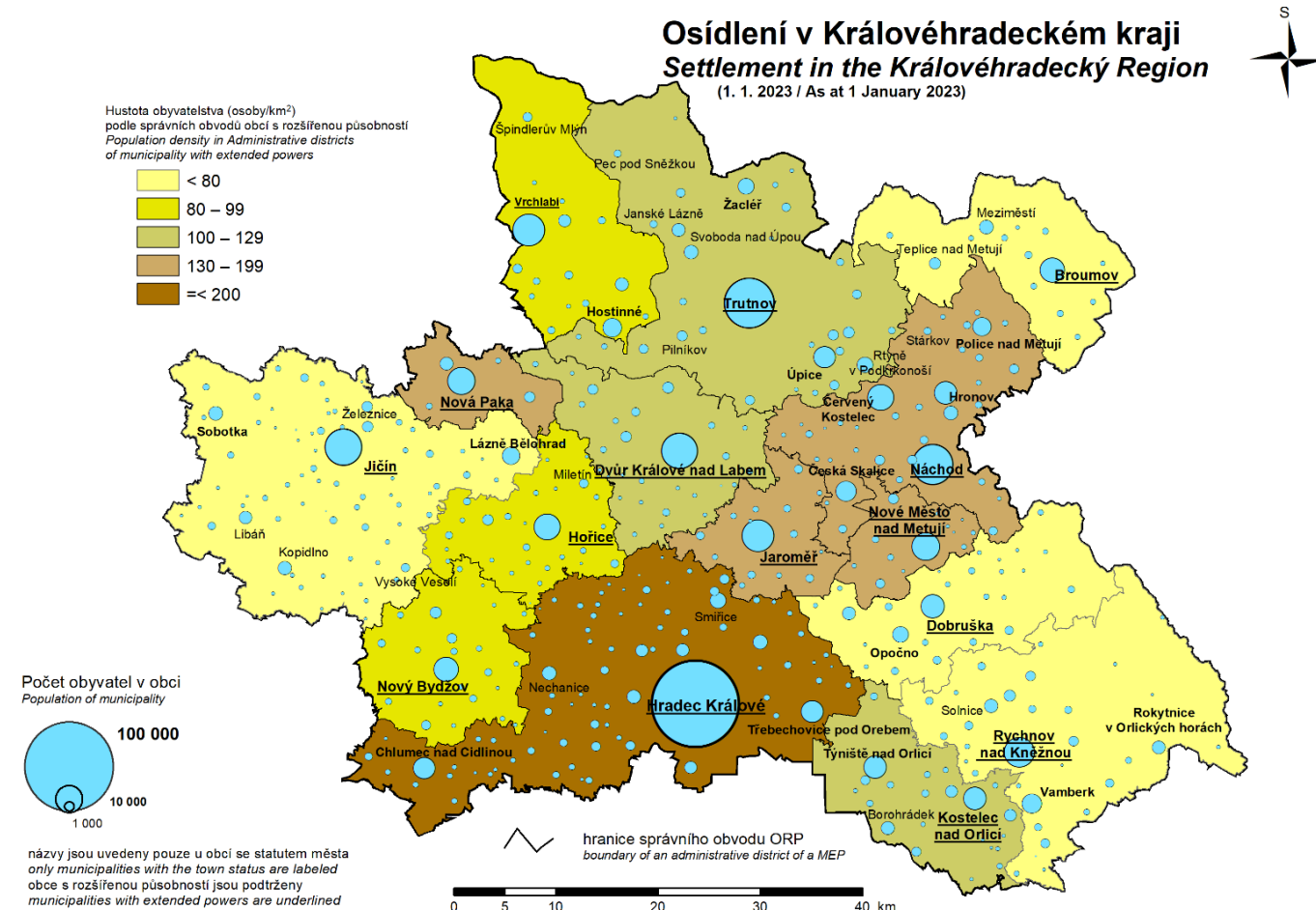
▪ životní prostředí

▪ vybavenost obcí



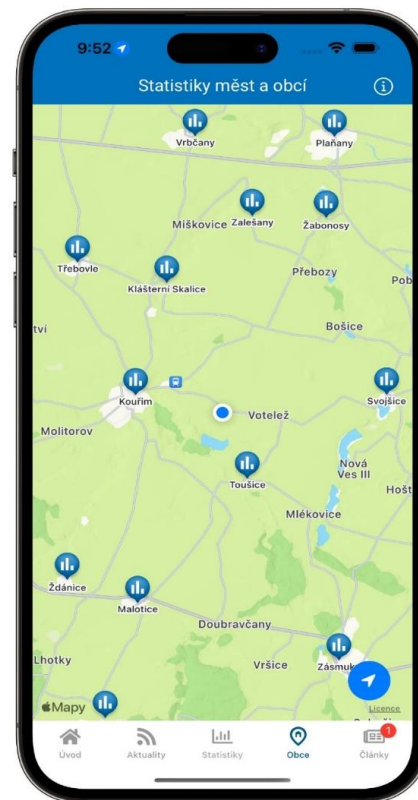
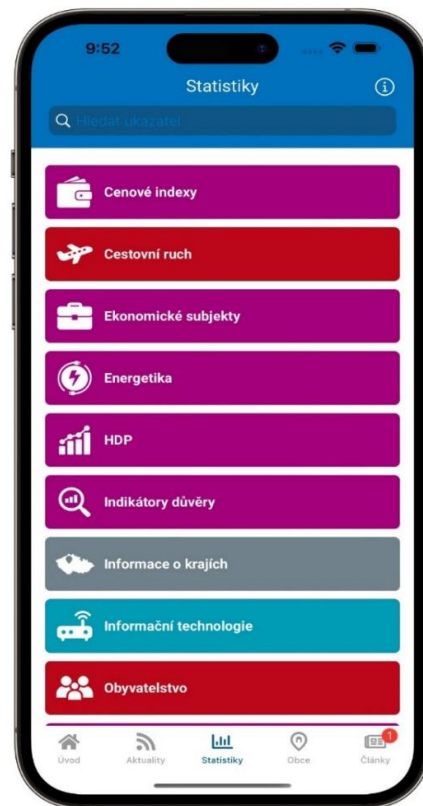
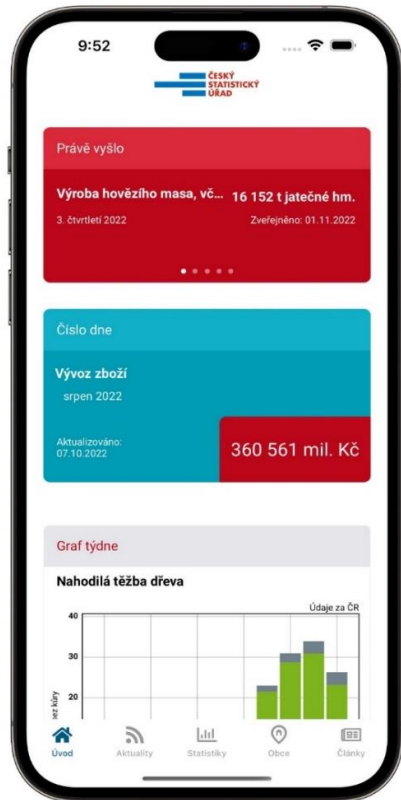
Obce Královéhradecka

- 448 obcí
- průměr na 1 obec:
 - 1 211 obyvatel
 - rozloha 1 062 ha
- ve městech žije 66 % obyvatel (ČR 68 %)
- 5 okresů
- 15 správních obvodů ORP
- 35 správních obvodů POU
- hustota obyvatel 114 osob na 1 km² (ČR 133 osob na 1 km²)



Mobilní aplikace ČSÚ a informace o obcích podle polohy

- zdarma ke stažení v Google Play, v App Store
- **Obce (GPS)**



Zdroje demografických dat o kraji

Základní zdroje demografických dat:

- **roční databáze demografických událostí**
- **veřejná databáze**
- **publikace pravidelné datové**
 - Stav a pohyb obyvatel – (ČR, kraje, okresy)
 - Počet obyvatel v obcích k 1. 1. 2023
 - Věková struktura obyvatelstva za rok 2022 – (ČR, kraje, okresy, obce)
 - Demografická ročenka krajů – časová řada desetiletá (2012–2021)
 - Demografické ročenky okresů, správních obvodů (ORP i POU), vybraných měst
 - Projekce obyvatelstva v krajích ČR do roku 2070 – vydaná r. 2019

Další publikace a webové prezentace:

- Vývoj obyvatelstva v krajích České republiky – 2020
- Senioři v ČR v datech – 2022
- Webová prezentace **Porovnání krajů** – interaktivní

- historický vývoj počtu obyvatel kraje podle výsledků sčítání 1869 až 2021 podle správních obvodů ORP

Data z Veřejné databáze ČSÚ

Počet obyvatel podle výsledků sčítání od roku 1869 v SO ORP vybraného kraje
přepočet na územní strukturu 2021
Počet obyvatel [1]

Území: Královéhradecký kraj

Správní obvod obce s rozšířenou působností	Sčítání v roce														2011		2021	
	1869	1880	1890	1900	1910	1921	1930	1950	1961	1970	1980	1991	2001	trvalý pobyt	obvyklý pobyt	registro- vaný pobyt	obvyklý pobyt	
	Královéhradecký kraj	581 238	617 817	633 558	650 787	681 602	638 850	654 763	531 533	540 838	540 337	561 385	552 809	550 724	555 683	547 916	542 841	538 303
v tom SOORP:																		
Broumov	30 860	33 110	34 108	35 845	37 723	33 794	33 702	18 654	18 976	18 382	17 828	17 483	17 684	16 926	16 312	15 562	14 947	
Dobruška	30 486	31 755	31 898	30 548	30 388	28 680	26 885	20 368	20 708	20 353	20 485	19 858	19 769	20 140	19 959	19 931	19 731	
Dvůr Králové nad	38 045	38 181	39 220	39 963	44 106	39 173	42 263	31 505	32 039	30 395	30 194	27 724	27 231	27 454	26 645	26 650	26 152	
Hořice	25 001	25 968	26 749	27 038	28 214	27 174	26 040	20 036	19 816	19 072	19 241	18 424	18 260	18 568	18 305	18 122	17 826	
Hradec Králové	76 628	87 047	87 975	90 613	98 062	100 081	111 637	107 218	117 352	128 382	143 518	145 619	144 125	145 823	145 373	144 709	146 003	
Jaroměř	20 253	25 621	25 990	26 095	26 907	26 046	27 814	20 660	20 236	19 270	18 918	18 782	19 174	19 368	18 864	19 120	18 679	
Jičín	70 089	73 207	73 419	72 095	72 227	70 021	67 225	54 339	53 248	49 145	48 960	46 702	46 207	47 961	48 231	47 563	48 294	
Kostelec nad Orlicí	20 586	22 577	23 388	23 933	25 466	24 989	26 512	23 403	25 060	25 072	26 013	24 844	24 516	25 164	24 628	24 775	24 539	
Náchod	57 749	58 700	63 442	70 309	76 742	68 226	70 544	62 337	63 086	62 050	63 270	61 330	61 600	61 738	60 384	59 487	58 209	
Nová Paka	17 486	16 800	17 124	17 804	19 444	17 775	17 513	14 208	14 370	14 298	13 693	13 524	13 294	13 525	13 166	13 082	12 584	
Nové Město nad Metují	10 856	11 351	11 727	12 455	13 162	12 326	12 263	10 714	11 456	12 429	14 015	14 344	14 256	14 415	13 990	13 944	13 479	
Nový Bydžov	24 904	27 008	27 947	28 994	29 920	28 365	27 052	21 379	21 162	19 099	18 214	17 043	17 053	17 538	17 288	17 377	17 172	
Rychnov nad Kněžnou	50 122	50 738	50 627	49 002	48 349	44 350	42 405	30 551	31 354	31 326	32 993	33 442	34 009	33 947	33 242	33 694	33 310	
Trutnov	73 731	80 644	84 085	88 402	92 021	82 812	86 384	64 286	65 101	63 997	65 724	65 078	65 172	64 828	63 379	61 941	60 863	
Vrchlabí	34 442	35 110	35 859	37 691	38 871	35 038	36 524	31 875	26 874	27 067	28 319	28 612	28 374	28 288	28 150	26 884	26 515	

Kód: SCHIST03aobyv/14

[1] Počet obyvatel: 1869 - obyvatelstvo přítomné civilní, 1880 až 1950 - obyvatelstvo přítomné, 1961 až 1991 - obyvatelstvo bydlící (tj. hlášené v obci k trvalému pobytu), 2001 - obyvatelstvo bydlící (osoby s trvalým nebo dlouhodobým pobytem), 2011 a 2021 obyvatelstvo bydlící (osoby s trvalým nebo dlouhodobým pobytem) nebo osoby s obvyklým pobytem

Zdroj:
[Český statistický úřad, Veřejná databáze](#)

[Podmínky užívání dat ČSÚ](#)

vygenerováno 22.05.2023 12:37

Otevřená data za obyvatelstvo podle krajů

- filtr:
 - obyvatelstvo
 - otevřená data
 - kraj

Katalog produktů

Všechny produkty vydávané ČSÚ jsou zveřejňovány v předem stanovených termínech, zpravidla v 9:00 hod.

Vyhledat

Zobrazeno 1-25 záznamů z celkového počtu 25 na 1 stránkách.
Velikost stránky 30 Přejít na stránku 1

Datum vydání	Kód	Název	Typ produktu	
18.09.2023	130143-23	Zemřelí podle příčin smrti a pohlaví v ČR, krajích a okresech - 2022	Časová řada, Otevřená data	1
23.05.2023	130141-23	Pohyb obyvatel - 2022	Otevřená data	1
23.05.2023	130142-23	Obyvatelstvo podle pohlaví a pětiletých věkových skupin - 2022	Časová řada, Otevřená data	1
23.05.2023	130149-23	Obyvatelstvo podle pohlaví a základních věkových skupin - 2022	Časová řada, Otevřená data	1
23.05.2023	130181-23	Obyvatelstvo podle pohlaví a jednotek věku - 2022	Otevřená data	1
15.09.2022	130143-22	Zemřelí podle příčin smrti a pohlaví v ČR, krajích a okresech - 2021	Časová řada, Otevřená data	1
02.05.2022	130141-22	Pohyb obyvatel za ČR, kraje, okresy, SO ORP a obce - 2021	Otevřená data	1
02.05.2022	130142-22	Obyvatelstvo podle pětiletých věkových skupin a pohlaví v krajích a okresech - 2021	Časová řada, Otevřená data	1
15.11.2021	130143-21	Zemřelí podle příčin smrti a pohlaví v ČR, krajích a okresech - 2006-2020	Časová řada, Otevřená data	1
30.04.2021	130141-21	Pohyb obyvatel za ČR, kraje, okresy, SO ORP a obce - 2020	Otevřená data	1
30.04.2021	130142-21	Obyvatelstvo podle pětiletých věkových skupin a pohlaví v krajích a okresech - 2010-2020	Časová řada, Otevřená data	1
16.11.2020	130143-20	Zemřelí podle příčin smrti a pohlaví v ČR, krajích a okresech - 2006-2019	Časová řada, Otevřená data	1

Filtr seznamu produktů

Vybrané filtry:

- Obyvatelstvo X
- Otevřená data X
- Kraj X


Zrušit vybrané filtry

Vyberte podle těchto kritérií

- Rok
- Datum vydání
- Druh výstupu
- Skupina
- Typ produktu
- Typ území
- Kraj
- Jazyková verze
- Nosič

Pravidelně vydávané regionální publikace

STATISTICKÁ ROČENKA KRÁLOVÉHRADECKÉHO KRAJE



- souhrnný pohled na demografický, ekonomický a sociální vývoj v kraji
- data za kraj, okresy, správní obvody ORP, POU, města a obce
- mezikrajské srovnání
- časové řady
- vybrané údaje za ČR
- grafy a kartogramy
- vychází od roku 2001, letos již 23. ročník tištěné i elektronické publikace
- data také z externích zdrojů
- česko-anglická publikace

STATISTICKÝ BULLETIN KRÁLOVÉHRADECKÉHO KRAJE

- čtvrtletní výsledky - datová publikace pouze v elektronické podobě
- tabulky s daty za kraj, okresy, mezikrajské srovnání, vybrané údaje za ČR
- data za správní obvody ORP – ročně

OBCE KRÁLOVÉHRADECKA

- roční datová publikace
- návaznost na statistickou ročenku kraje
- údaje podle obcí za statistiky, které jsou k dispozici
- tabulky územního srovnání podle okresů, správních obvodů ORP a velikostních skupin obcí
- ročník 2023 obohacen o výstupy ze SLDB 2021 včetně kartogramů

Analytické publikace – vydané ve všech krajích

- **Sčítání lidu, domů a bytů 2021** - Královéhradecký kraj – **analýza výsledků** (vyjde na konci října 2023)
- **Základní tendence** demografického, sociálního a ekonomického vývoje Královéhradeckého kraje 2021 (2022, 2020, 2018, 2016)
- **Bytová výstavba** v Královéhradeckém kraji v dlouhodobém vývoji (2021)
- **Ženy a muži** v Královéhradeckém kraji (2019)
- **Mladá generace** v Královéhradeckém kraji (2017)
- **Senioři** v Královéhradeckém kraji (2015)

Základní tendence demografického vývoje Královéhradeckého kraje – 2021 (ZTK 2021)

- analýza o kraji za období 2016–2021 i déle (demografické údaje zpravidla od r. 2000)

- **Obsah analýzy**

Shrnutí základních výsledků

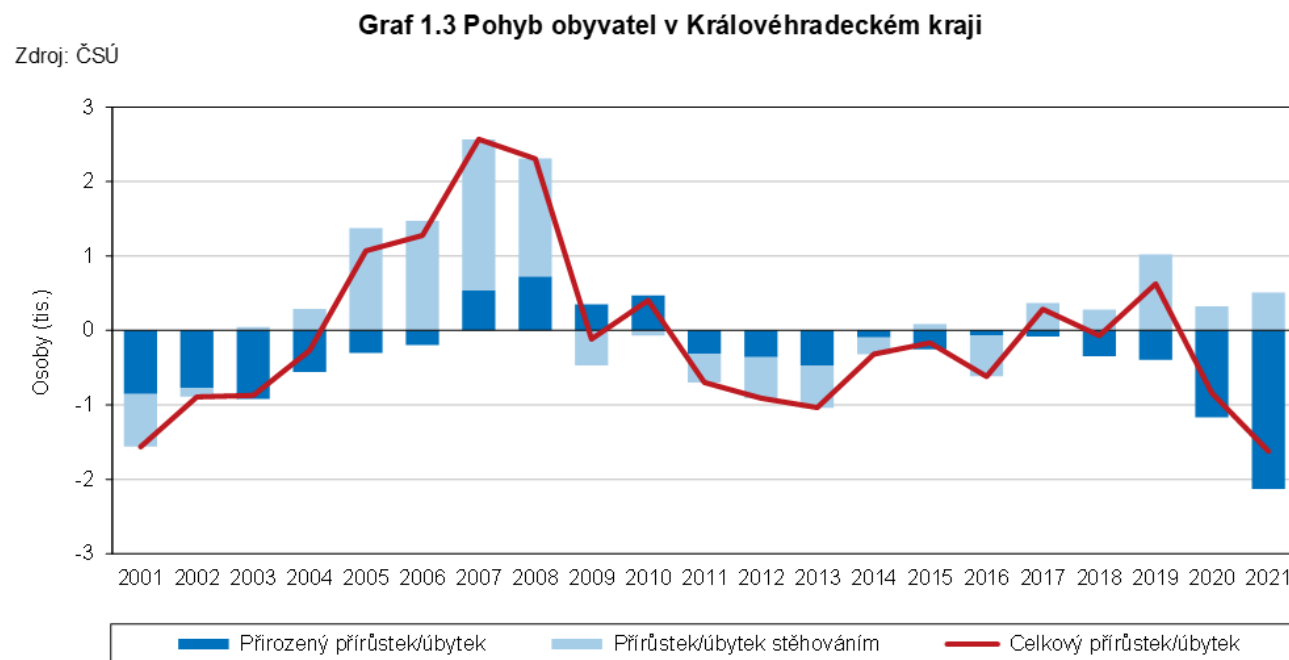
1. Demografický vývoj
2. Sociální vývoj
3. Ekonomický vývoj
4. Životní prostředí
5. Mezikrajské srovnání

Tabulková příloha

zdroj: analýza [ZÁKLADNÍ TENDENCE DEMOGRAFICKÉHO, SOCIÁLNÍHO A EKONOMICKÉHO VÝVOJE KRÁLOVÉHRADECKÉHO KRAJE 2021](#)

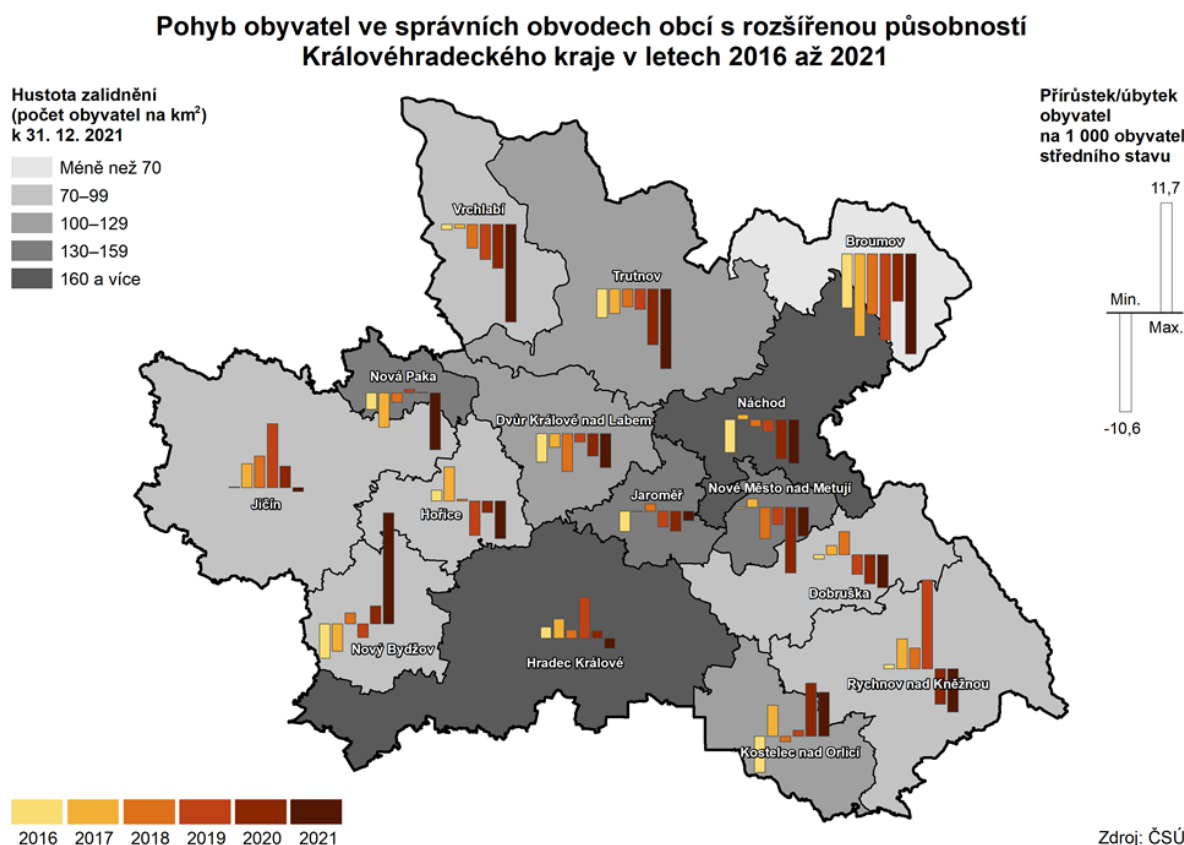
Demografický vývoj Královéhradeckého kraje (ZTK 2021)

- Kraj měl k 31. 12. 2021 celkem 542 583 obyvatel
- V roce 2021 došlo k nejvyššímu úbytku obyvatel kraje v jeho historii, a to přirozenou měnou (zvýšená úmrtnost)
- Podíl obyvatel měst klesl od roku 2001 z 68,5 % na 65,7 %



Pohyb obyvatel v SO ORP 2016–2021 (ZTK 2021)

- nejvýraznější úbytek obyvatel nastal při hranici s Polskem (okres Náchod a Trutnov), trvale nejvíce v SO ORP Broumov

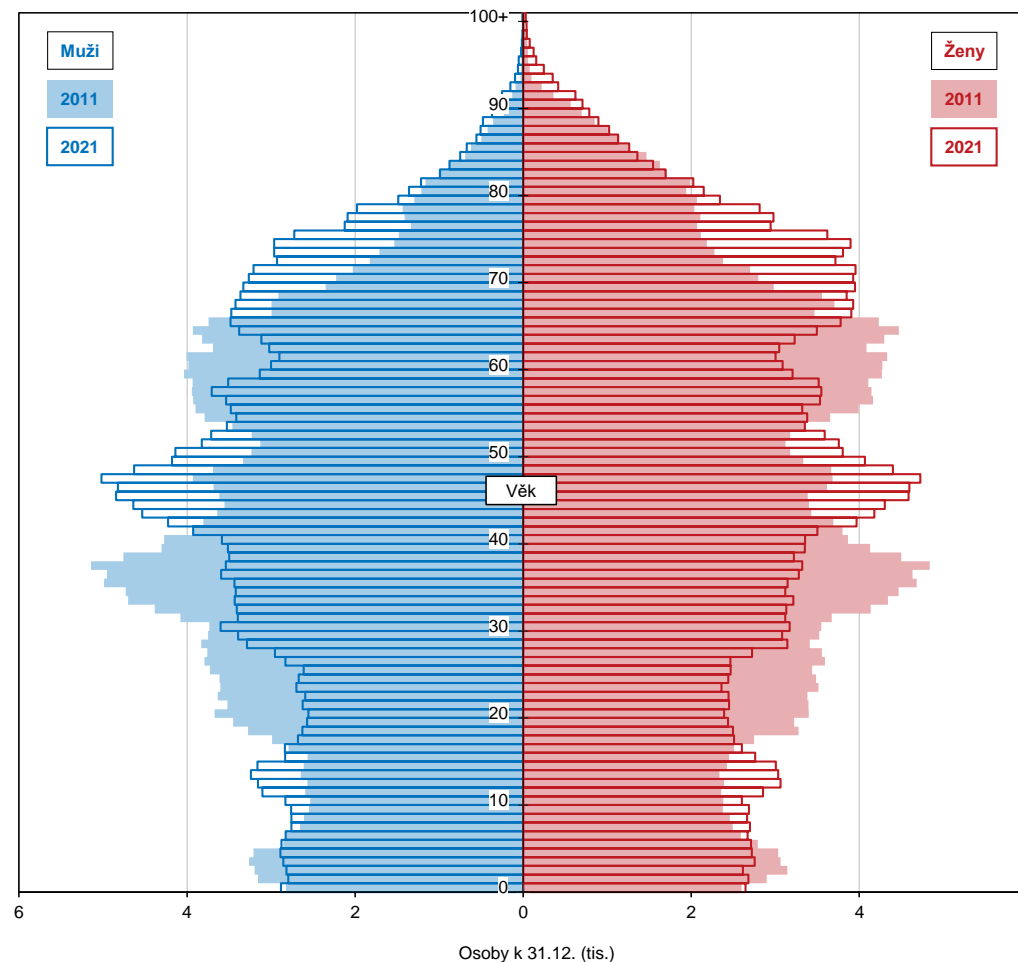


Věková struktura obyvatel (ZTK 2021)

- nejvyšší podíl seniorů 22,4%
- nejnižší podíl ve věku 15–64 let (61,9 %)
- průměrný věk kraje byl dlouhodobě nejvyšší i nad průměrem ČR, od 2021 (43,6 let) za Zlínským krajem

Graf 1. 5 Věkové složení obyvatel Královéhradeckého kraje v letech 2011 a 2021

Zdroj: ČSÚ

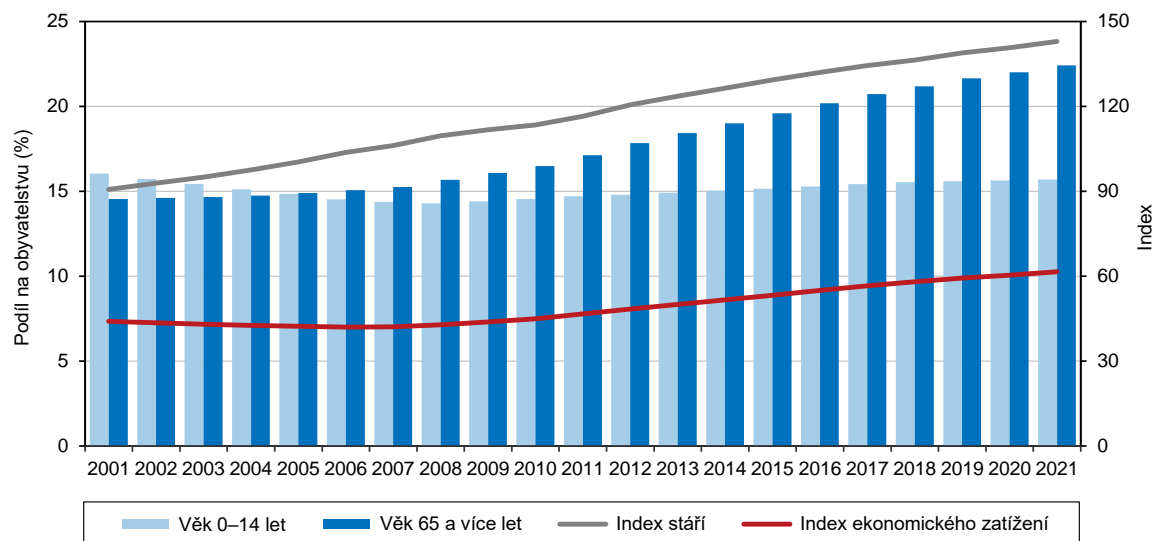


Věková struktura a věkové indexy obyvatel (ZTK 2021)

- nejvyšší index stáří mezi kraji – 142,9 (ČR 128,1)
 - ženy 169,2 (v r. 1996 počet seniorek překročil počet dívek)
 - muži 118,0 (v r. 2014 počet seniorů-mužů překročil početně chlapce)
- nejvyšší index ekonomického zatížení - 61,6 seniorů na 100 obyvatel 15–64 let s nárůstem o 6,6 p. b. od roku 2016

Graf 1.4 Věková struktura a věkové indexy obyvatel v Královéhradeckém kraji (stav k 31. 12.)

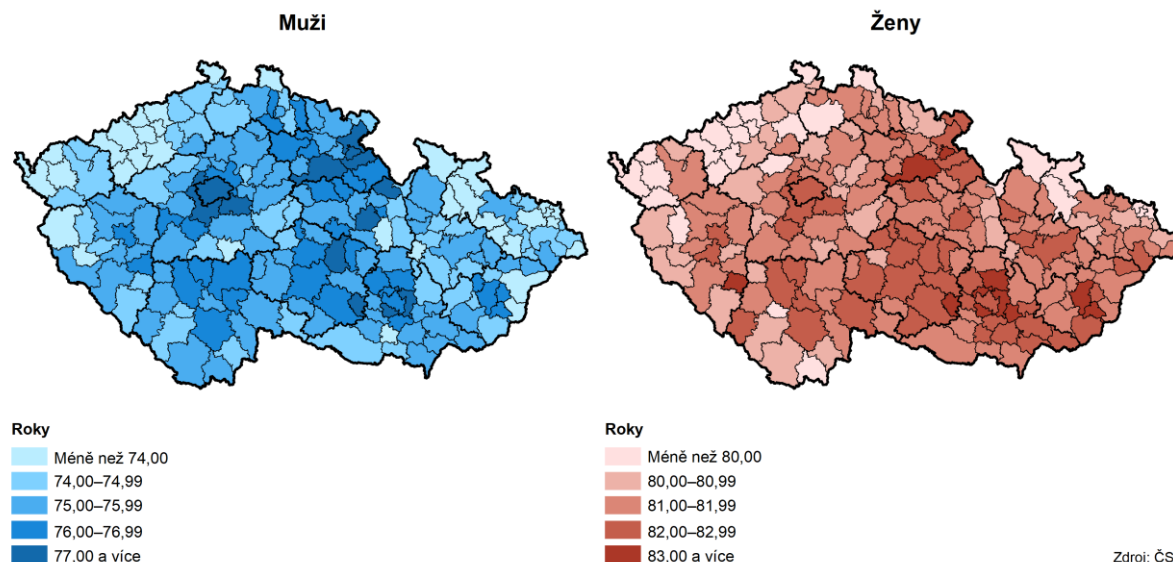
Zdroj: ČSÚ



Naděje dožití v Královéhradeckém kraji (ZTK 2021)

- Hodnota ukazatele je v Královéhradeckém kraji dlouhodobě příznivá (odráží i kvalitu života) ve srovnání krajů
- V roce 2021 naděje dožití **mužů** při narození (75,5 let) byla třetí nejvyšší za hl. m. Prahou a Krajem Vysočina, u **žen** (81,5 let) čtvrtá nejvyšší

Naděje dožití při narození podle pohlaví ve správních obvodech obcí s rozšířenou působností v letech 2017 až 2021



Publikace o regionu pro rok 2023

Publikace za Královéhradecký kraj podle Katalogu produktů 2023:

<https://www.czso.cz/csu/xh/pripravovane-publikace>

- Statistická ročenka Královéhradeckého kraje – 2023
20.12. 2023
- Statistický bulletin Královéhradeckého kraje – 2023 (čtvrtletně)
- Obce Královéhradecka 2022 (území k 1. 1. 2023, data 2021)
31. 3. 2023
- Sčítání lidu, domů a bytů – Královéhradecký kraj – analýza výsledků – 2021
30. 11. 2023

Děkuji za pozornost

Věra Varmužová

e-mail: vera.varmuzova@czso.cz

tel.: 495 762 317, 731 439 244

Český statistický úřad, Krajská správa ČSÚ v Hradci Králové

www.hrdeckralove.czso.cz

infoservishk@czso.cz



Regionální platformy/aktivity a demografie, kde se potkáváme



Královéhradecký kraj
Chytrý region

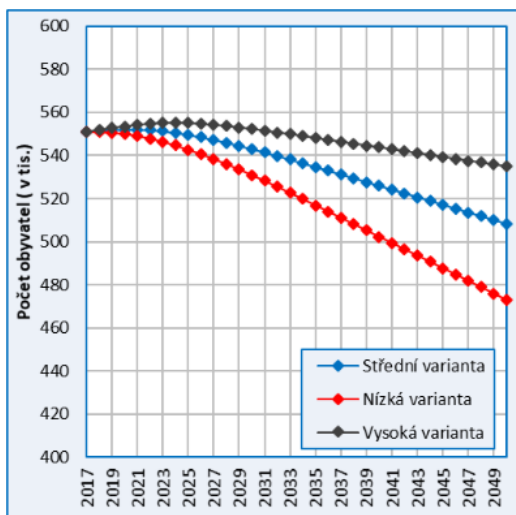
www.chytryregion.cz

1. **Prognózy za SO ORP**, město HK a celý kraj
2. Vzdělávání veřejné správy našeho kraje v oblasti demografického prognózování
Akademie chytrého regionu
3. Význam demografických dat pro rozhodování: **Konference** příležitosti pro region
4. Královéhradecký **kraj v mapách**, spolupráce s ČSÚ
5. **Publikace Příležitosti pro region** - informace pro starosty a veřejnou správu našich obcí, webový portál
6. **Zaměstnanost** – regionální statistiky
7. **Dostupné bydlení**
8. **Data KHK**

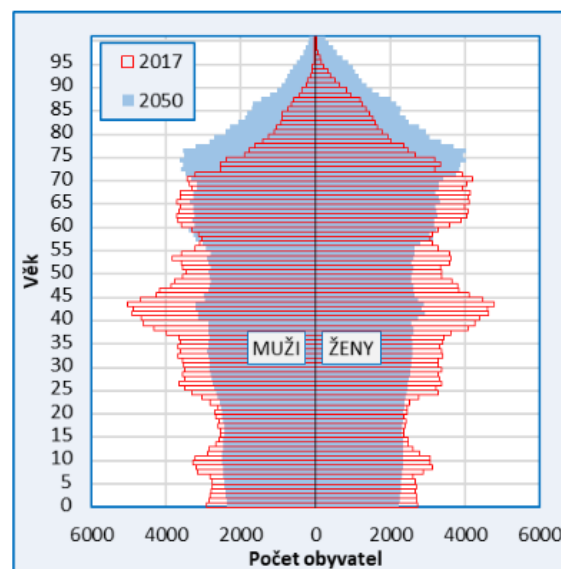
Demografická prognóza SO ORP KHK, města HK a Královéhradeckého kraje do roku 2050



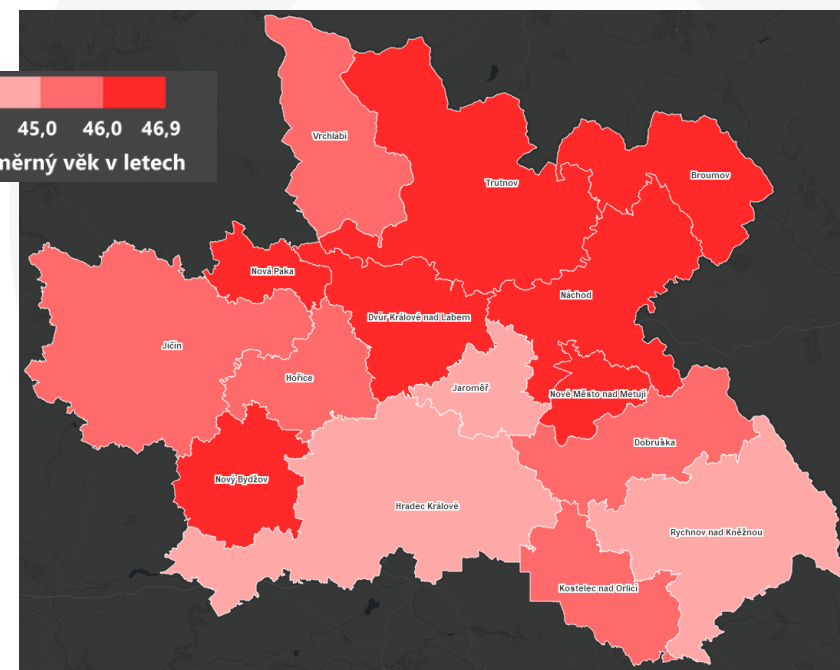
- Pilotní projekt v rámci vytvoření systému populačních prognóz jako celku v kraji i v České republice, zpracovala Přírodovědecká fakulta UK
- Interaktivní webová aplikace seznamující s výstupy této studie do roku 2030
- Vzdělávací modul Chytrá demografická prognóza v rámci Akademie Chytrého regionu Královéhradeckého kraje



Obr. 2a: Očekávaný vývoj celkového počtu obyvatel, 2017–2050, Královéhradecký kraj, střední varianta prognózy



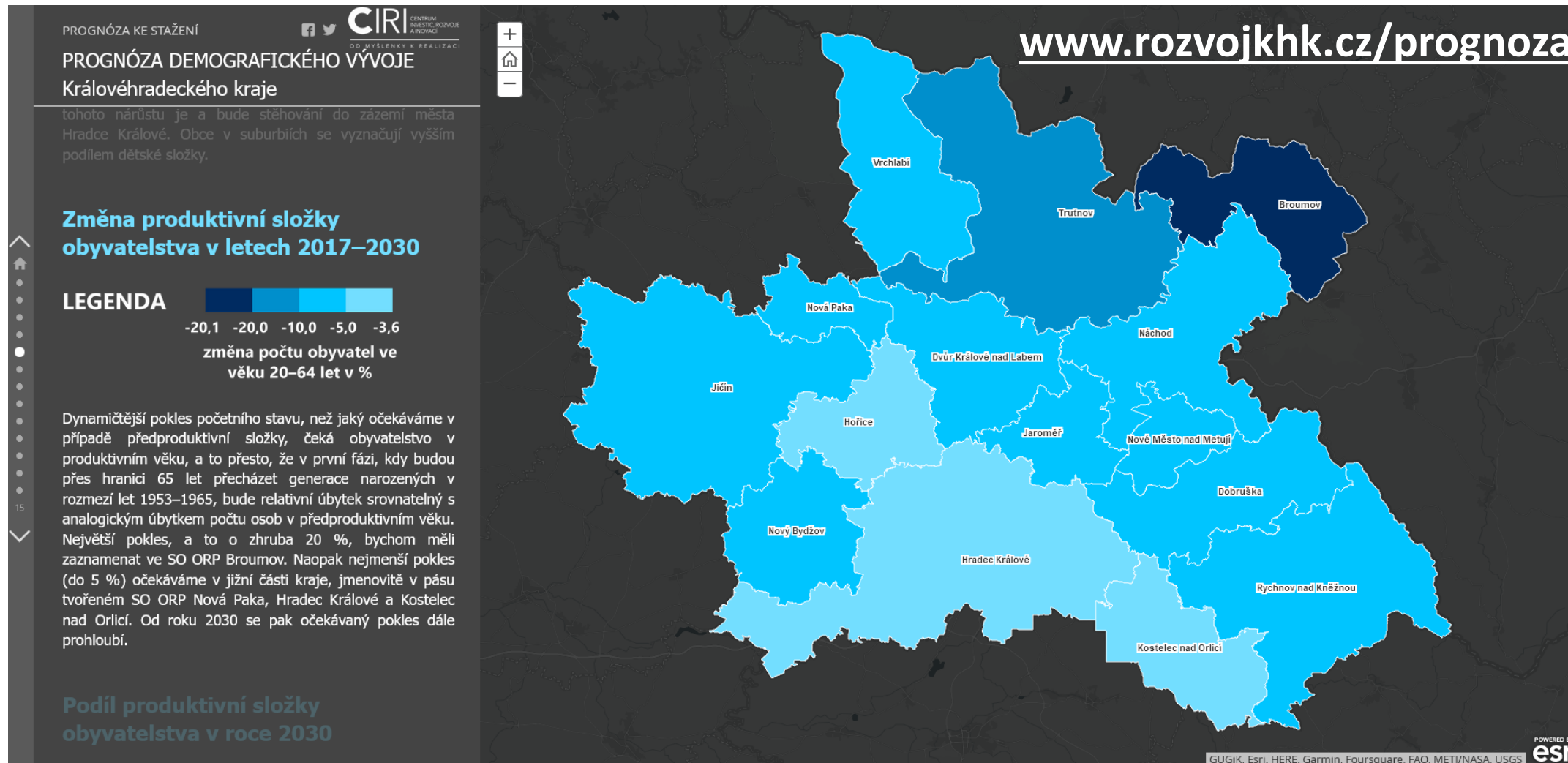
LEGENDA
44,1 45,0 46,0 46,9
průměrný věk v letech



Demografická prognóza SO ORP KHK, města HK a Královéhradeckého kraje do roku 2050



Královéhradecký kraj
Chytrý region




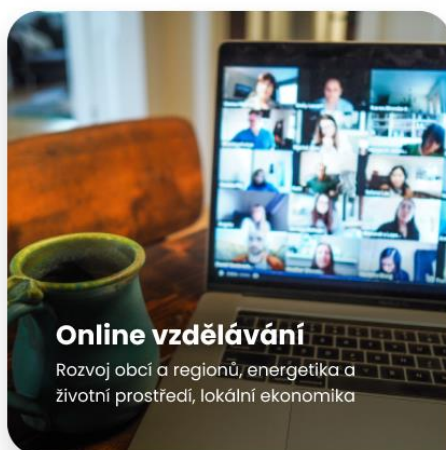
Akademie Chytrého regionu

Vzdělávání veřejné správy v oblasti demografického prognózování



- online kurzy, prezenční vzdělávání a exkurze nejen pro starosty

Vyberte téma, které vás zajímá



www.chytraakademie.cz

Kurz Chytrá demografická prognóza



„Zajímá Vás, kolik nás bude v našem kraji za 5, 10, 20 a více let a co vše tyto počty ovlivní? Chtěli byste vědět, proč a jak se prognózuje počet obyvatel Vašeho města nebo regionu, na co vše vám demografická prognóza odpoví a na co odpověď nezískáte? Chtěli byste vědět, jak můžete využít demografické prognózy pro plánování a řízení rozvoje obce/města/regionu v různých segmentech společnosti? Máte zájem zjistit, jak chytře plánovat kapacity veřejných zařízení či služeb?“

- přednostně určen pro vybrané zástupce SO ORP v Královéhradeckém kraji
- on-line 14 výukových hodin
- prezenční část 6 výukových hodin

Obsah kurzu



1. Úvod do demografie a její specifika, příklady z regionu.
2. Co je populační prognóza, odvozené prognózy a projekce, etapy a zásady prognózování, co vám prognózování přináší. Jak prognózovat a modelovat perspektivní vývoj, příklady z regionu.
3. Základní demografická data a jejich kvalita, populační data za kraj a okresy, SO ORP a obce kraje
4. Přehled a hodnocení ukazatelů počtu a struktury obyvatelstva, hodnoty hlavních demografických ukazatelů za kraj, okresy, SO ORP a obce.
5. Úloha modelu, grafický popis struktury a fungování modelu, přehled parametrů.
6. Způsoby a kritéria extrapolace časových řad hodnot parametrů modelu, příklady z prognózování populačního vývoje v KHK a jeho územních součástech.
7. Postupy a požadavky na formulaci předpokladů, souslednosti a vztah mezi úrovněmi formulace prognostických předpokladů.
8. Kvalita populačních prognóz a její kritéria, spolehlivost populačních prognóz.
9. Obecný význam modelových populačních projekcí a odvozených prognóz a jejich využití při řízení rozvoje, příklady využití modelových populačních projekcí z praxe v ČR i zahraničí.
10. Obecná setrvačnost jednotlivých složek demografického vývoje, nesoulad časových parametrů setrvačnosti demografického, ekonomického a sociálního vývoje.
11. Žádoucí vývoj obyvatelstva, možnosti ovlivnění tohoto vývoje.
12. Přehled základních mezinárodních doporučení pro tvorbu populačních prognóz. Atributy zadání populační prognózy.
13. Prezentace základních výsledků souboru prognóz souboru prognóz za KHK a SO ORP KHK.
14. Představení koncepce systému populačních prognóz.

Příklady lekcí



Chytrá demografická prognóza



Instruktoři: Kučera Tomáš

150%

Zajímá Vás, kolik nás bude v našem kraji za 5, 10, 20 a více let a co vše tyto počty počty ovlivní? Chtěli byste vědět, proč a jak se prognózuje počet obyvatel Vašeho města nebo regionu, na co vše vám demografická prognóza odpoví a na co odpověď nezískáte? Chtěli byste vědět, jak můžete využít demografické prognózy pro plánování a řízení rozvoje obce/města/regionu v různých segmentech společnosti? Máte zájem zjistit, jak chytré plánovat kapacity veřejných zařízení či služeb?

Pro odpovědi na tyto, a mnoho dalších otázek, navštivte kurz **Chytrá demografická prognóza**.

Tento kurz máte již zapsaný.

Pokračovat

Certifikát

PROGNÓZA KE STAŽENÍ

PROGNÓZA DEMOGRAFICKÉHO VÝVOJE Královéhradeckého kraje

Aneb kolik nás bude v roce 2030?

V mapové aplikaci naleznete přehledné výsledky studie, která řeší prognostické odhady změny počtu a věku obyvatel v Královéhradeckém kraji. Výsledky jsou zpracovány na úrovni jednotlivých správních obvodů obcí s rozlišenou působností (SO ORP).

Autoři prognóz: RNDr. Boris Burdín, Ph.D., RNDr. Tomáš Kučera, CSc., Mgr. Jan Kuranda – Katedra demografie a geodemografie, Přírodovědecká fakulta Univerzity Karlovy v Praze.

Autor mapové aplikace: Mgr. Tomáš Merta – Centrum investic, rozvoje a inovací

[Pokračujte rolaváním dolů](#)

Každá výsledná prognóza počítá **TRÍ** varianty budoucího vývoje:

- střední
- vysoké



Královéhradecký kraj
Chytrý region

Kurzy Testy Fórum Certifikáty

Chytrá demografická prognóza 150%

Lekce 4 (18. 11. 2021) – prezentace

1. Vymezení systému – zadaná a prognózoovaná populace

Stabilita ve vývoji hodnot úhrnné míry plodnosti (hl. m. Praha – 1,2 mil. a m. č. Praha 10 – 109 tis. obyvatel)

SNÍMEK 9 Z 21

Zde naleznete **prezentaci z čtvrté lekce**, která proběhla přes aplikaci zoom dne 18. 11. 2021.

< Předchozí

Královéhradecký kraj
Chytrý region

Kurzy Testy Fórum Certifikáty

Chytrá demografická prognóza 150%

Lekce 7 (9. 12. 2021) – prezentace

7. Hodnocení kvality populačních prognóz

Extrémní hodnoty chyb prognóz celkového počtu obyvatel okresů¹ podle délky prognózovaného období (Československo, ÚKLKS 1966², relativní chyba (PE) v procentech)

Pořadí	Po desetiletí (31. 12. 1975)		Po dvacetiletí (31. 12. 1985)	
	Okres	PE	Okres	PE
1	Mstev	15,8	Čadca	28,6
2	Čadca	13,6	Karlovy Vary	28,1
3	Brno	11,9	Tachov	26,1
4	Spilská Nová Ves	11,4	Sokolov	26,0
5	Karlovy Vary	11,5	Mstev	24,7
62	České Budějovice	-2,9	Pardubice	-5,8
83	Brno (zářez + venkov)	-2,9	České Budějovice	-6,7
84	Mělník	-3,7	Česká Lípa	-7,0
85	Pardubice	-4,4	Brno (zářez + venkov)	-7,7
86	Hradec Králové	-6,7	Hradec Králové	-10,6

Podmínky: ¹ Stanovené jsou územní úrovně jako pozice bývalých územních jednotek (okresů) spojené se vzájemnými hranicemi území. Okresy, které zanikly dříve ve středověku, byly ke zřeteli formálně vynechány, jsou zahrnuty společně s územím, které bylo v minulosti součástí území, které zaniklo. ² Územní jednotky, které zanikly dříve, byly ke zřeteli formálně vynechány, jsou zahrnuty společně s územím, které bylo v minulosti součástí území, které zaniklo.

SNÍMEK 15 Z 19

< Předchozí Další >

Zde naleznete **prezentaci z sedmé lekce**, která proběhla přes aplikaci zoom dne 9. 12. 2021.

Akademie Chytrého regionu


ukázky dalších kurzů



Akademie
Chytrého regionu

Poslední otevřené vzdělávací moduly:

- **Chytřejší práce s daty**
- Odpovědné veřejné zadávání
- Odpadové hospodaření měst a obcí
- Úvod do Chytrého regionu – díl 2: Partnerství jako základ úspěchu
- Dotace Královéhradeckého kraje
- **Základy dostupného a sociálního bydlení**
- **Brzy bude otevřeno:**
 - Podpora lokální produkce
 - Energetické úspory v obci
- **Chystáme:**
 - Městský marketing / reputace místa
 - Udržitelná obec / ESG
 - Modul „Kulturní dědictví v evropských regionech zasažených depopulací“
 - ...další návrhy/potřeby



Chytrá demografická prognóza

Instruktoři: Kučera Tomáš

150%

Zajímá Vás, kolik nás bude v našem kraji za 5, 10, 20 a více let a co vše tyto počty ovlivní? Chtěli byste vědět, proč a jak s...



Základy dostupného a sociálního bydlení

Instruktoři: [Smetanová Jana](#)

96%

Nejste si jisti, co si představit pod pojmy dostupné a sociální bydlení? Proč by měly obce vlastně sociální bydlení řešit? Z...



Dotace Královéhradeckého kraje

Instruktoři: Kopecká Kateřina

100%

Hledáte možnosti financování svého projektu? Víte, jaké dotační programy nabízí Královéhradecký kraj?



Chytřejší práce s daty

Instruktoři: Merta Tomáš

100%

Doba datová – současný svět produkuje obrovské množství dat každý den a okamžik. Klíčové je umět tato data využít ve svůj pros...

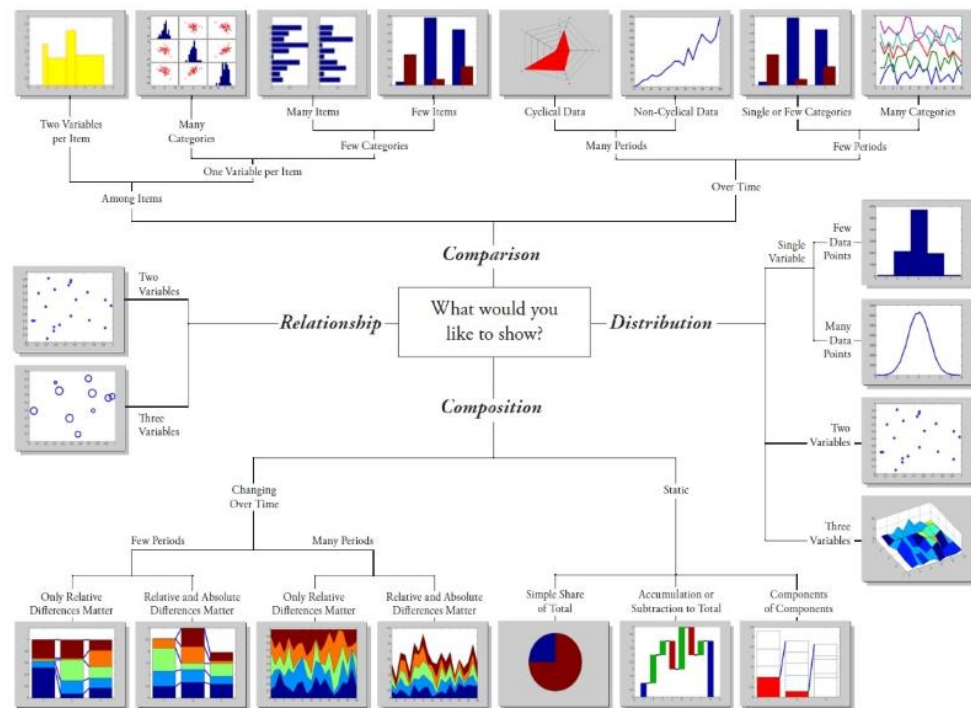
Akademie Chytrého regionu

- modul Chytřejší práce s daty

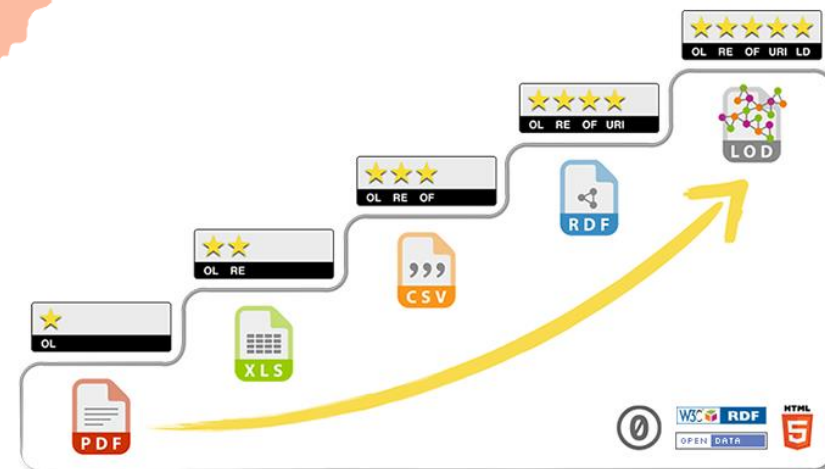
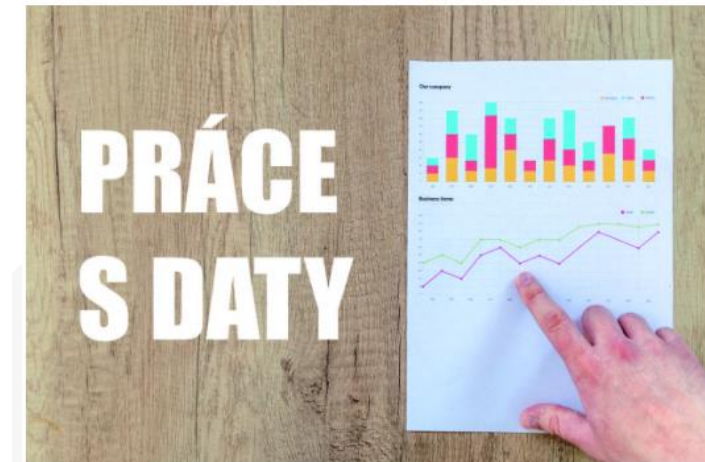
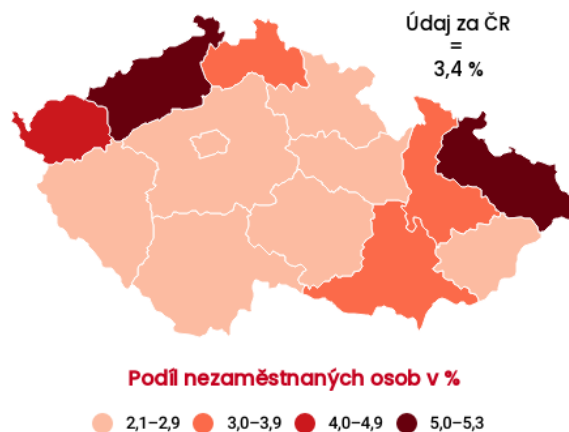
Výběr vhodného typu grafu

Rozpoznat, který druh grafu použít a s jakým druhem informace, je klíčové. Zaměříme se na ty nezákladnější, tedy na pruhové/sloupčové, liniové a koláčkové grafy.

Chart Suggestions—A Thought-Starter



Podíl nezaměstnaných osob v krajích ČR (data k 31. 3. 2022)



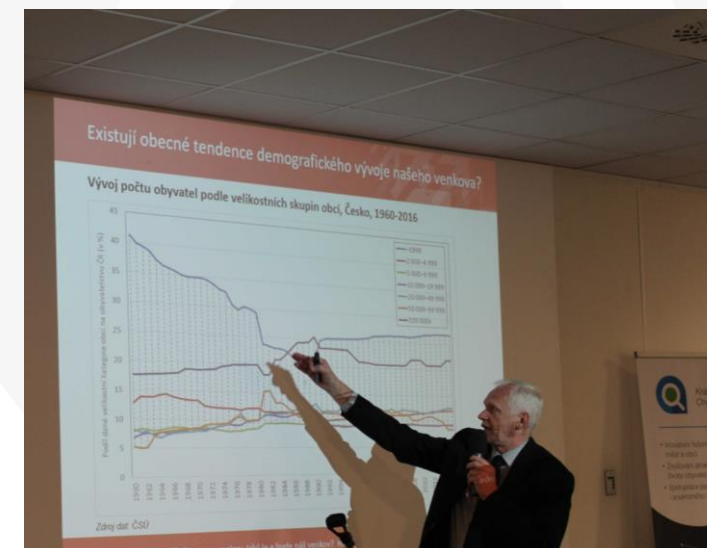
Konference Příležitosti pro region

Význam demografických dat pro rozhodování obcí

- Každoroční konference v našem kraji
- Určené pro zástupce měst, obcí, MAS, DSO, kraje...
- Představená a diskutována aktuální a potřebná témata
- Prezentují odborníci z národní a regionální úrovně

Ukázky přednášek:

- *Kolik nás bude? Výsledky prognózy vývoje počtu obyvatel v obcích ORP našeho kraje a co nám výstupy říkají*, Tomáš Kučera, Univerzita Karlova, Přírodovědecká fakulta
- *Hrozí sociální propad našim obcím?* Roman Matoušek, Petr Lang, Úřad vlády ČR, Agentura pro sociální začleňování
- *Dostupnost zdravotních služeb a jejich význam pro úspěšný rozvoj regionu*, Luděk Šídlo, Univerzita Karlova
- *Rozvoj a růst venkovských obcí* RNDr. Radim Perlín, Ph.D.
- *Bude se vylidňovat náš venkov? Co a proč obce potřebují vědět?* Tomáš Kučera



Atlas Královéhradecký kraj v mapách – spolupráce s ČSÚ

Práce s demografickými daty



Královéhradecký kraj
Chytrý region



STÁRNUTÍ OBYVATELSTVA V MAS



Stárnutí populace znižuje index stáří. **INDEX STÁŘÍ** je poměr počtu osob ve věku 65 a více let na 100 osob ve věku 0 až 14 let dosaženého věku.

Mapa znázorňuje stárnutí obyvatelstva na území místních akčních skupin v Královéhradeckém kraji (MAS).

Zdroj dat: Český statistický úřad

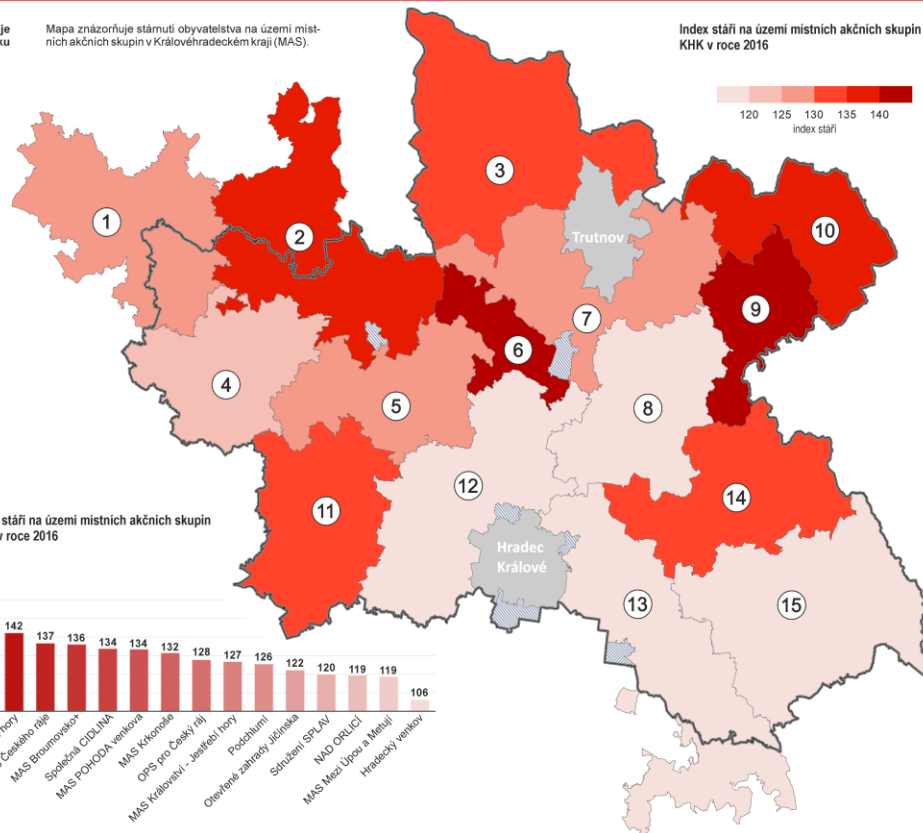
- hranice Královéhradeckého kraje
- hranice MAS
- města nesplňující kritéria pro MAS
- obec, které nejsou v MAS
- obec, která je součástí MAS Holice

- 1 Obecně prospěšná společnost pro Český ráj
- 2 MAS Brána do Českého ráje, z. s.
- 3 MAS Krkonoše, z. s.
- 4 Otevřené zahrady Jičínska, z. s.
- 5 Podchlumí, z. s.
- 6 MAS Královédvorský, z. s.
- 7 MAS Království - Jestřebí hory, o. p. s.
- 8 MAS Mezi Úpou a Metují, z. s.
- 9 MAS Stolové hory, z. s.
- 10 MAS Broumovsko+, z. s.
- 11 Společná CIDLINA, z. s.
- 12 Hradecký venkov, o. p. s.
- 13 NAD ORLÍCÍ, o. p. s.
- 14 MAS POHODA venkova, z. s.
- 15 Sdružení SPLAV, z. s.

Index stáří na území místních akčních skupin KHK v roce 2016



Index stáří na území místních akčních skupin KHK v roce 2016



DĚTSKÁ POPULACE

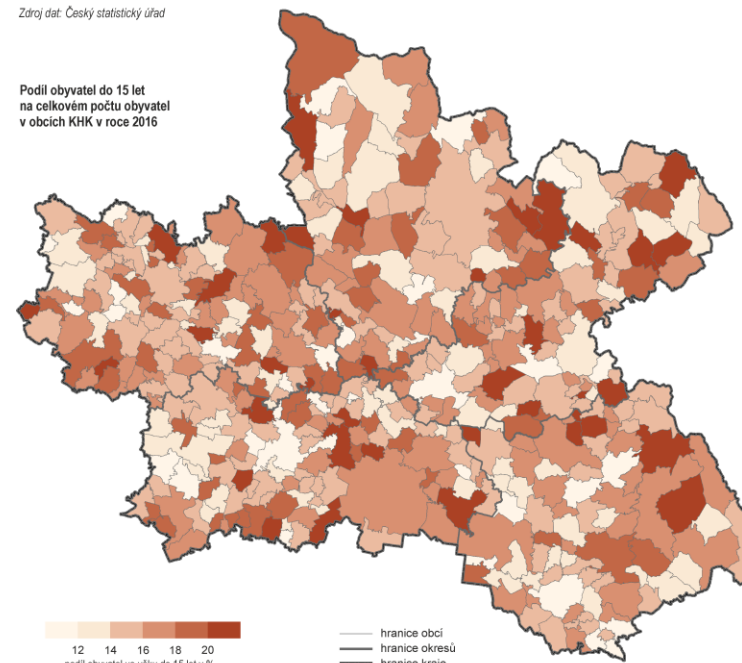


Zastoupení dětí v populaci je vyjádřeno **PODÍLEM POČTU OBYVATEL VE VĚKU 0–14 LET DOSAŽENÉHO VĚKU** na celkovém počtu obyvatel daného území.

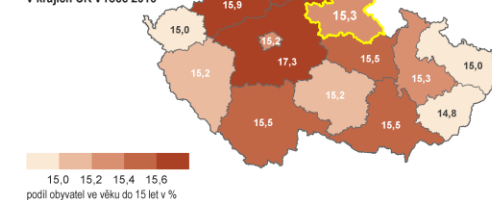
V roce 2016 žilo v Královéhradeckém kraji 84 212 dětí ve věku do 15 let, což bylo 15,3 % všech obyvatel kraje. Ve věku do 15 let převládá počet chlapců nad počtem dívek. Podíl dívek ve věku 0–14 let na celkovém počtu žen byl 14,6 %, zatímco podíl chlapců do 15 let byl 15,9 % z celkového počtu mužů. Nejvíce obyvatel ve věku do 15 let bylo ve správním obvodu ORP Jaroměř – 16,2 %, nejméně ve správním obvodu ORP Nová Paka – 14,5 %.

Zdroj dat: Český statistický úřad

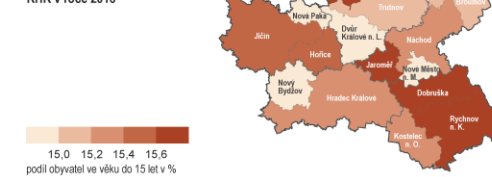
Podíl obyvatel do 15 let na celkovém počtu obyvatel v obcích KHK v roce 2016



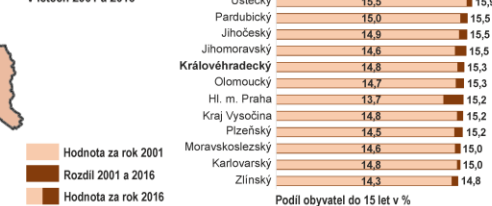
Podíl obyvatel do 15 let na celkovém počtu obyvatel v krajích ČR v roce 2016



Podíl obyvatel do 15 let na celkovém počtu obyvatel ve správních obvodech obcí s rozšířenou působností KHK v roce 2016



Podíl obyvatel do 15 let v krajích ČR v letech 2001 a 2016



Publikace Příležitosti pro region

Informace pro starosty a veřejnou správu našich obcí

- jednoduchá a přehledná forma
- aktuální témata z kraje
- informace z Evropy a ČR
- on-line verze
www.chytryregion.cz/publikace
- tištěné pro obce našeho kraje

CIRI CENTRUM
INVESTIC, ROZVOJE
A INOVACÍ
OD MYŠLENKY K REALIZACI



Královéhradecký kraj
Chytrý region



Co v publikaci najdete



Starostova cesta:
hravá nápověda, jak zdárně
projit cestu k rozvoji obcí
a regionů



**Aglomerace a místní
akční skupiny v našem
kraji:** integrované nástroje
regionálního rozvoje na území
Královéhradeckého kraje



**Strategie rozvoje
Královéhradeckého kraje:**
krajský dokument stanovující
priority regionálního rozvoje kraje
pro období 2021–2027



**Jaká máme v kraji specifická
území dle Strategie regionálního
rozvoje ČR 2021+ aneb cílená
podpora do konkrétních regionů**



Co nabízí Evropa:
základní přehled dotací EU
pro obce Královéhradeckého
kraje



**Strategická průmyslová
zóna Solnice – Kvasiny:**
stručná vizitka největší
průmyslové zóny v našem
kraji



**Starostuj aneb Rozcestník pro
starosty:** informační webový
portál zejména pro starosty
menších obcí



**Kolik nás bude v roce 2030
aneb jak vypadá prognóza
demografického vývoje
Královéhradeckého kraje**



**Mapování potřeb obcí
a regionů v kraji a Monitoring
čerpání dotací EU:** dobře a cíleně
pomáhat znamená vědět komu
a jak...



**Jak obce v našem kraji
čerpají evropské dotace
aneb evropská dotační pomoc
vysvědčení v mapách a číslech**



Regionální stálá konference:
platforma regionálních
partnerů Královéhradeckého
kraje, zodpovědná mj. i za
Regionální akční plán



**Kolik finančních prostředků přinesly
do kraje místní akční skupiny
aneb jaká dotační pomoc
z EU šla na rozvoj venkova v kraji**



Dotace pro obce v našem kraji:
dotaci na míru najdete
na Dotačním rozcestníku
a Dotačním portálu Krajského
úřadu Královéhradeckého kraje.



Královéhradecký kraj v datech:
statistika nuda je..., ale nemusí
být! To je Datový portál
Královéhradeckého kraje



**Regionální centrum
podpory sociálního podnikání
a Platforma dostupného bydlení:**
pomoc sociálním podnikům
a lidem v bytové nouzi



**Kvalita lokální ekonomiky
aneb jaká kritéria ji mohou dle
metodiky CzechInvest ovlivnit**

Prognóza počtu obyvatel našeho kraje



Jedná se o pilotní projekt v rámci vytvoření systému populačních prognóz jako celku v kraji i v České republice. Součástí prognózy je i interaktivní webová aplikace.

- Počet obyvatel Královéhradeckého kraje s vysokou pravděpodobností v nadcházejících několika letech ještě mírně vzroste, načež, téměř jistě před rokem 2030, se trend změní a až do konce období prognózy se bude populační velikost kraje zmenšovat. Nejintenzivnější pokles přitom čeká SO ORP Broumov, a to do konce roku 2030 nejpravděpodobněji asi o 14 % výchozího stavu.

Kolik nás bude v roce 2030



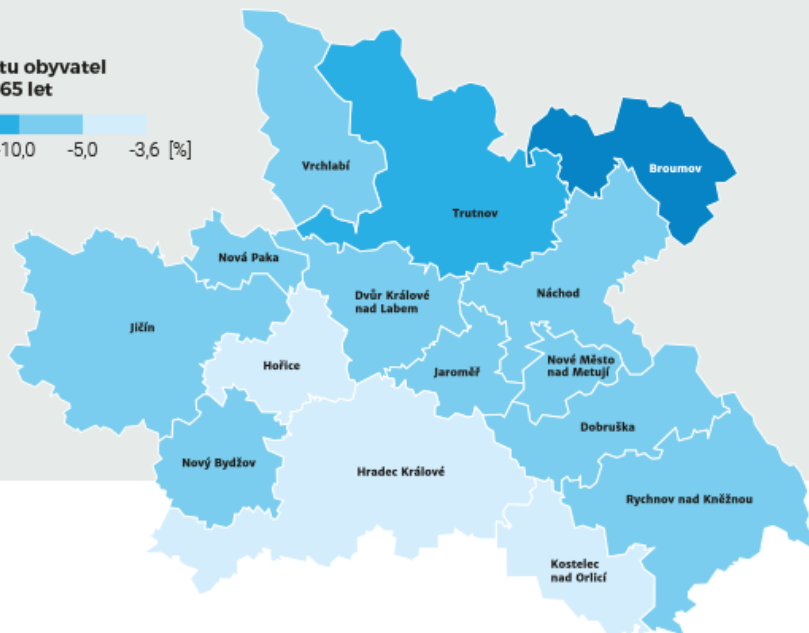
Prognóza počtu obyvatel v roce 2030

Největší pokles početního stavu, než jaký očekáváme v případě předproduktivní složky, čeká SO ORP Broumov. Přesto, že v první fázi, kdy budou přes hranici 65 let přecházet generace narozených v rozmezí let 1953–1965, bude relativní úbytek srovnatelný s analogickým úbytkem v předproduktivním věku.

Pokles, a to o zhruba 20 %, bychom měli zaznamenat ve SO ORP Broumov. Naopak nejmenší pokles (méně než 5 %) očekáváme v jižní části kraje, jmenovitě v pásu tvořeném SO ORP Hořice, Hradec Králové a Rychnov nad Orlicí. Od roku 2030 se pak očekávaný pokles dále prohloubí.

Změna počtu obyvatel
ve věku 0-19 let

-10,0 -5,0 -3,6 [%]

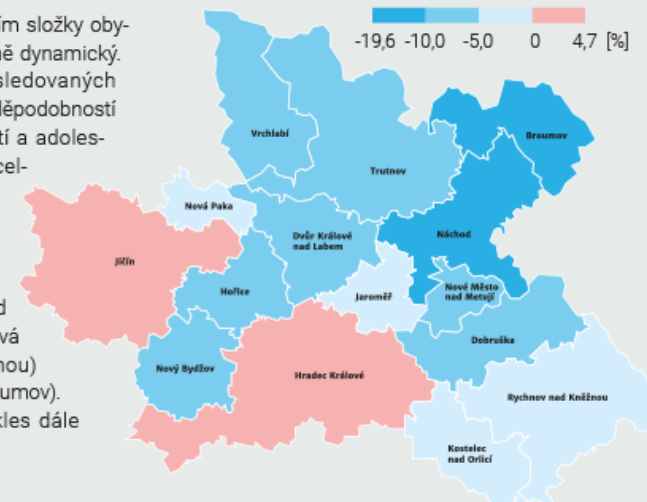


Děti v roce 2030

- V případě předproduktivní složky obyvatelstva bude vývoj poměrně dynamický. V první fázi můžeme ve sledovaných populacích se značnou pravděpodobností očekávat vzestup počtu dětí a adolescentů (0–19 let) ve dvou celcích – SO ORP Jičín a SO ORP Hradec Králové, a to o necelá 2 %, resp. téměř 5 %. Pokles v ostatních správních obvodech by se měl pohybovat od méně než 1 % (SO ORP Nová Paka a Rychnov nad Kněžnou) po bezmála 20 % (SO ORP Broumov). Od roku 2030 se tento pokles dále prohloubí.

Změna počtu obyvatel ve věku 0-19 let

-19,6 -10,0 -5,0 0 4,7 [%]

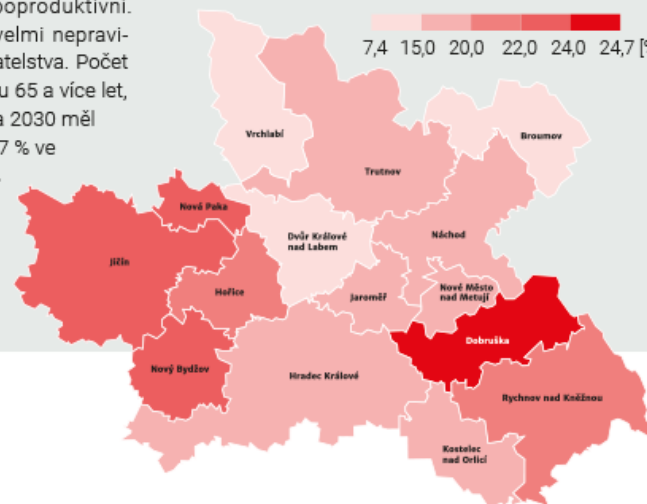


Senioři v roce 2030

- Jednoznačně nejvýraznější změny početního stavu čekají složku poproduktivní. Bude to důsledek obecně velmi nepravidelné věkové struktury obyvatelstva. Počet seniorů, tedy obyvatel ve věku 65 a více let, by v období mezi roky 2017 a 2030 měl vzrůst v širokém rozmezí od 7 % ve SO ORP Broumov až po 25 % ve SO ORP Dobruška. Od roku 2030 bude tento vývoj ve většině správních obvodů pokračovat.

Změna počtu obyvatel ve věku 65 a více let

7,4 15,0 20,0 22,0 24,0 24,7 [%]



Královéhradecký kraj v datech



Všechna volně přístupná data Královéhradeckého kraje na jednom místě

Věděli jste, že...

Ukázka infografiky z datového portálu

Datový portál

Královéhradeckého kraje DATA KHK

Datový portál je informačním místem pro veřejnost z veřejně dostupných a otevřených dat pro Královéhradecký kraj. Data jsou předávána transparentně laické i odborné veřejnosti formou interaktivních grafů, zajímavých přehledů, statistických a mapových výstupů a datových karet.

Pro veřejnost jsou k dispozici na jednom místě strategické dokumenty za jednotlivé oblasti. Portál je zároveň rozcestníkem všech portálů Královéhradeckého kraje. Tím je umožněno široké veřejnosti čerpat informace jednoduše a rychle.



K čemu je určen datový portál DATA KHK

Jde o centralizované informační místo pro veřejnost. Shromažďují se zde data z řady zdrojů. Jedná se zejména o data Krajského úřadu Královéhradeckého kraje, statistická data a otevřená data. Následně se zpracovávají a transformují do uživatelsky přívětivých formátů veřejnosti, např. ve formě jednoduchých infografik, vyhodnocených statistik vzájemně provázaných dat, ročních reportů a trendů či datového katalogu otevřených dat. Jsou podkladem pro mapové výstupy, pro tiskové zprávy, sociální sítě, reportáže a další.

Díky webové formě je datový portál k dispozici všem 24 hodin denně, 7 dní v týdnu, bez nutnosti zdlouhavého vyhledávání statistik pro veřejnost.

Počet obcí a obyvatel dle okresů

K 31. 12. 2020	Počet obcí	Počet obyvatel
Královéhradecký kraj	448	550 803
Hradec Králové	104	164 435
Jičín	111	80 134
Náchod	78	109 487
Rychnov nad Kněžnou	80	79 333
Trutnov	75	117 414



Co všechno vám portál nabízí?

- rozcestník webových portálů Královéhradeckého kraje
- rozcestník zajímavých a užitečných mapových aplikací
- otevřená data ke stažení
- statistická data v interaktivních grafech
- strategická mapa Královéhradeckého kraje
- dashboardy
- datové karty
- infografiky
- analýzy
- publikace

Kdo je cílovou skupinou portálu?

- laická i odborná veřejnost
- obce
- místní akční skupiny
- dobrovolné svazky obcí
- podnikatelé
- novináři
- žáci a studenti



Královéhradecký kraj v datech



KRAJ
DOTACE



INVESTICE
KRAJE



LIDÉ
SOCIÁLNÍ SLUŽBY



ZDRAVOTNICTVÍ
ZDRAVÍ



VEŘEJNÁ DOPRAVA
SILNICE



IZS
BEZPEČNOST



EKONOMIKA
TRH PRÁCE



ŠKOLSTVÍ
VÝZKUM



KULTURA
CESTOVNÍ RUCH



ŽIVOTNÍ
PROSTŘEDÍ

Starostova cesta aneb Zábavnou a poučnou cestou k rozvoji obce



A je rozhodnuto. Jste ve funkci a Vaše cesta starosty začíná.

Pravidla Starostovy cesty

Ať už jste starostenský nováček a bojíte se neznáma, nebo jste již ostřílený obecní vlk, můžete si být jistý, že v následujících čtyřech letech se nudit nebudete. Stojíte na startu, v ruce máte mapu, v batohu uherák a v myšlenkách velké vize. Přejeme Vám hodně štěstí, moře odvahy a pevné nervy.

Co se dozvíte v této publikaci



Zaměstnanost – regionální statistiky



- podklad pro práci Paktu zaměstnanosti Královéhradeckého kraje
- sledování trendů, disparit
- realizace projektů

www.zamestnanyregion.cz

Královéhradecký kraj
Zaměstnaný region

+420 495 817 802 | zamestnanost@cirihk.cz | Kontakty | Přihlásit se jako soc. podnik

Zaměstnanost | Dostupné bydlení | Sociální podnikání | Novinky | Pomoc se zdražováním

ZAMĚSTNANÝ REGION

Vytváříme prostředí pro vznik spolupráce a rozvoj strategických aktivit

Zaměstnanost

VYBERTE SI

- O Paktu zaměstnanosti KHK
- Pakt zaměstnanosti v akci
- Trh práce a inovace
- Vzdělávání

Pakt zaměstnanosti Královéhradeckého kraje

Dostupné bydlení

VYBERTE SI

- Sekce pro obce
- Platforma dostupného bydlení v KHK
- Pilotní projekt Pronájem s garancí

Platforma dostupného bydlení v Královéhradeckém kraji

Sociální podnikání

VYBERTE SI

- Sekce pro sociální podniky
- Sekce pro obce, firmy a veřejnost

Regionální centrum podpory sociálního podnikání

Zaměstnanost | Dostupné bydlení | Sociální podnikání | Novinky | Pomoc se zdražováním

Zpět | Úvod | Zaměstnanost

Zaměstnanost

O Paktu zaměstnanosti KHK

Pakt zaměstnanosti v akci

Trh práce a inovace

Vzdělávání

V sekci Zaměstnanost se dozvíte o aktivitách Paktu zaměstnanosti Královéhradeckého kraje, který v území funguje od roku 2016. Dále zde naleznete aktuální informace a zajímavosti z oblasti trhu práce v kraji a přehled a informace o největších zaměstnavatelích v regionu.

Přihlašování do druhého ročníku ocenění Společnost přátelská k...

Konference Age management - nezbytnost pro budoucnost

Je vyhlášen ročník: STEJNÝ zaměst

Všechny novinky

Plánované akce

24. 5. - 26. 5. 2023 | Krajský úřad Královéhradeckého kraje...

Konference České demografické společnosti 2023 | Detail události

25. 5. - 25. 5. 2023 | Krajská nemocnice Liberec, a.s. ...

Vyhrazená technická zařízení elektrická dle nové legislativy s účinností od 1. 7. 2022 | Detail události

Zaměstnanost – regionální statistiky



NEZAMĚSTANOST V KRÁLOVÉHRADECKÉM KRAJI

Přehled za kraj a okresy

DATA JSOU AKTUÁLNÍ K 30. 4. 2023 (zdroj: MPSV)

Podíl nezaměstnaných osob

3,0 | -0,2 p. b.
Posledních 30 dnů



Evidovaní uchazeči o zaměstnání

11 291 | - 589
Posledních 30 dnů



Volná pracovní místa

11 446 | - 359
Posledních 30 dnů

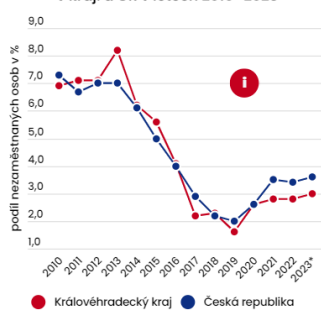


Osoby pobírající podporu v nezaměstnanosti

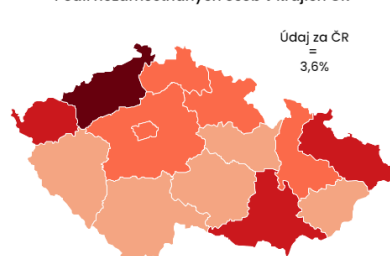
3 803 | - 495
Posledních 30 dnů



Vývoj podílu nezaměstnaných osob v kraji a ČR v letech 2010–2023



Podíl nezaměstnaných osob v krajích ČR



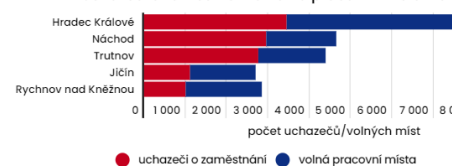
Podíl nezaměstnaných osob v %

2,7 3,0–3,9 4,0–4,9 5,0–5,7

Podíl nezaměstnaných osob v okresech



Uchazeči o zaměstnání a volná pracovní místa v okresech



- měsíční statistiky nezaměstnanosti – přehled za kraj, správní obvody ORP a POÚ, obce

www.zamestnanyregion.cz

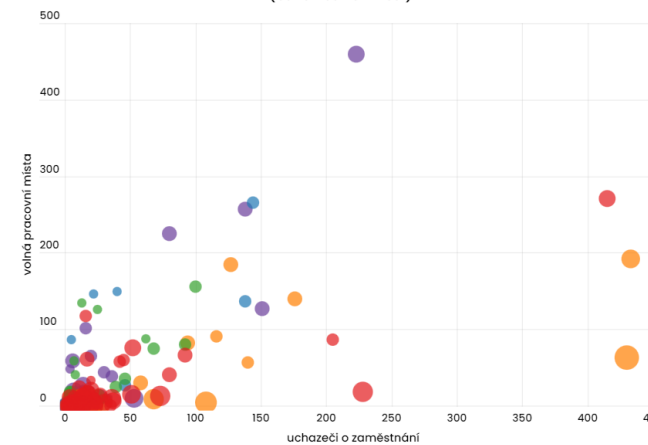
- hlavní ukazatelé – *podíl nezaměstnaných osob, uchazeči o zaměstnání, volná pracovní místa, počet uchazečů na 1 VPM*

NEZAMĚSTANOST V KRÁLOVÉHRADECKÉM KRAJI

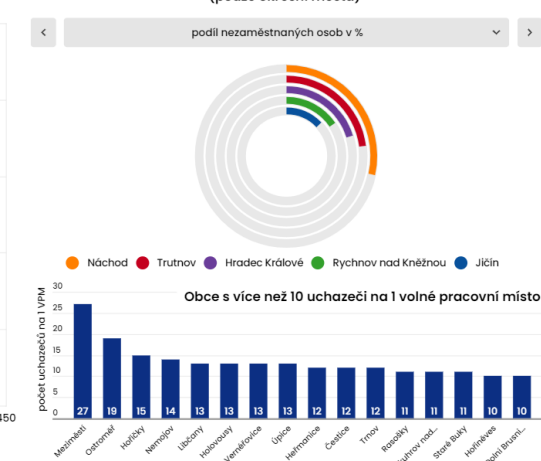
Přehled za obce

DATA JSOU AKTUÁLNÍ K 30. 4. 2023 (zdroj: MPSV)

Podíl nezaměstnaných osob, uchazeči o zaměstnání a volná pracovní místa (bez okresních měst)



Podíl nezaměstnaných osob, uchazeči o zaměstnání a volná pracovní místa (pouze okresní města)



Dostupné bydlení



Platforma dostupného bydlení
v Královéhradeckém kraji

- ČSÚ sleduje zahájené a dokončené byty
- vlastní šetření
- data sbíráme za správní obvody ORP a POÚ
- přehledné zpracování získaných dat v regionu
- zpracování tzv. Karty obce
- 1. fáze obce ORP 1 karta = 1 obec, aktualizace 1x za rok

Karta obce									
kód obce	Název obce	SO ORP	název	SO POÚ	název				
Základní údaje		Struktura bytů v majetku města		Strategický plán rozvoje obce		Oblast rozvoje bydlení ve strategickém plánu			
Počet obyvatel k 1.1. 2022	11 968	Počet bytů v majetku obce:	762	ANO	x	→	ANO	x	
Počet obytných bytů - celkem	6 363	z toho počet sociálních bytů:	8	NE			NE		
obydlených bytů	5 381	počet krizových lůžek/bytů:	3 lůžka	<i>Program rozvoje města na období let 2020 - 2025</i>					
neobydlených bytů	982	byty zvláštního určení:	86	Komunitní plán sociálních služeb			Oblast rozvoje bydlení v komunitním plánu		
% neobydlených bytů	15,43%	Jiné - pokoje sociální rehabilitace:	6 pokojů = 12 lůžek	ANO	x	→	ANO	x	
		Jiné - vstupní byty sociální rehabilitace	4	NE			NE		
		Jiné - lůžka pro osoby bez přístřeší*	6	<i>Komunitní plán rozvoje sociální práce, sociálních služeb a návazných služeb na území SO ORP 2021-2025</i>					
		<small>* v provozu pouze od listopadu do dubna</small>		<i>Koncepce sociálního bydlení města 2019-2022</i>					

Datový portál Data KHK

DATA KHK

OTEVŘENÁ DATA APLIKACE A INFOGRAFIKY STAV KRAJE V DATECH ZAPOJTE SE KONTAKTUJTE NÁS

DATOVÝ PORTÁL Královéhradeckého kraje

Vyhledejte otevřená data zde nebo prostřednictvím katalogu

KATALOG OTEVŘENÝCH DAT

EVROPSKÁ UNIE	KRAJ DOTACE	INVESTICE KRAJE	LIDÉ SOCIÁLNÍ SLUŽBY	ZDRAVOTNICTVÍ ZDRAVÍ	IZS BEZPEČNOST
VEŘEJNÁ DOPRAVA SILNICE	EKONOMIKA TRH PRÁCE	ŠKOLSTVÍ VÝZKUM	KULTURA CESTOVNÍ RUCH	ŽIVOTNÍ PROSTŘEDÍ	OBCE

Datové karty

Statistiky

Veřejnost

Obce

Média

Nové nebo aktualizované datové sady: **4. 4. 2023 Počty žáků v oborech středních škol zřizovaných krajem**

Otevřená
data

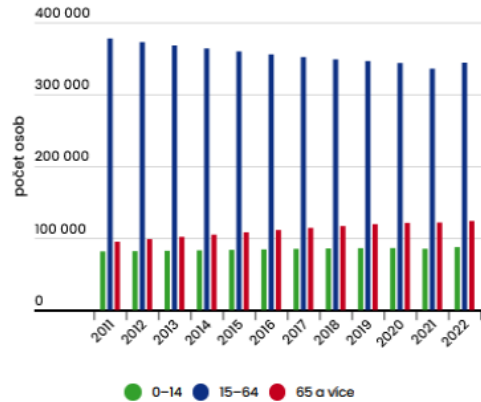
Mapové
výstupy

The screenshot shows the DATA KHK website interface. At the top, there is a navigation bar with links: OTEVŘENÁ DATA, APLIKACE A INFOGRAFIKY, STAV KRAJE V DATECH, ZAPOJTE SE, and KONTAKTUJTE NÁS. Below the navigation bar, there are tabs for 'Vše', 'Datové sady', and 'Web feed'. The main content area displays search results for 'Stav povrchu silnic' by Tomas_Slezak_DATAKHK. The results list includes details such as 'Typ: Feature Layer', 'Řádky: 4 622', and 'Poslední aktualizace: 17. dubna 2023'. Other results include 'Opravy silniční infrastruktury od roku 2016 - bodové' and 'Opravy silniční infrastruktury od roku 2016 - liniové'. On the left side, there are filter sections for 'Typ obsahu', 'Poslední aktualizace', 'Zdroj', 'Kategorie', 'Licence', and 'Klíčová slova'.

www.datakhk.cz
www.datakhk.eu



Vývoj věkové struktury obyvatelstva

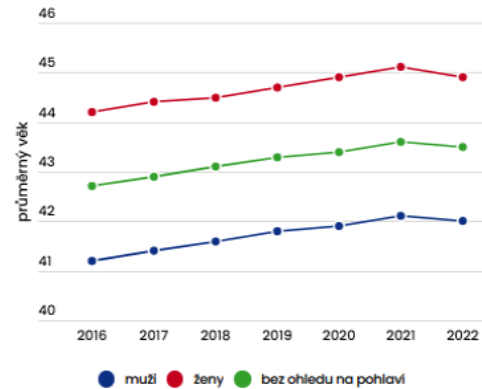


Download data

strana 1

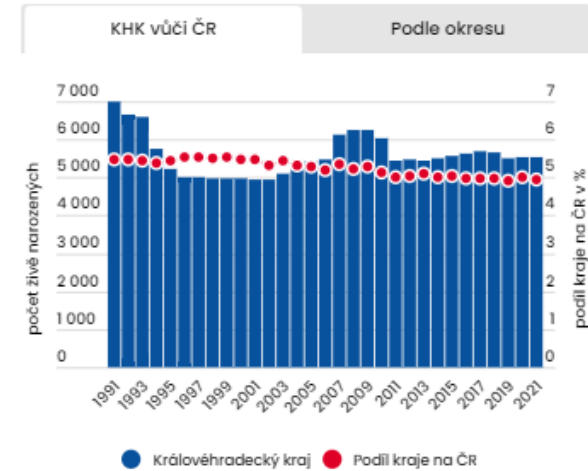
1/3

Vývoj průměrného věku obyvatelstva

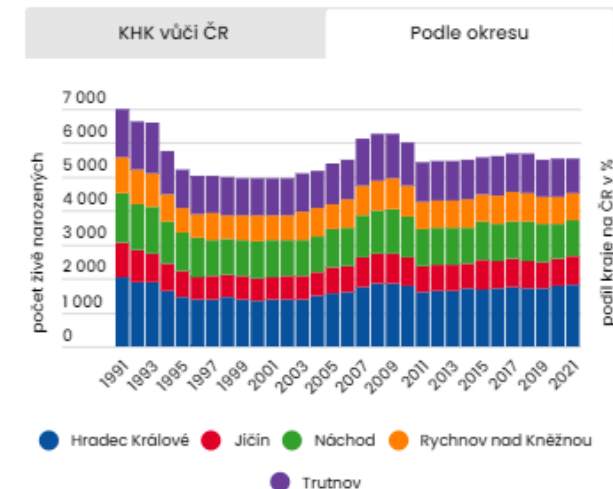


Download data

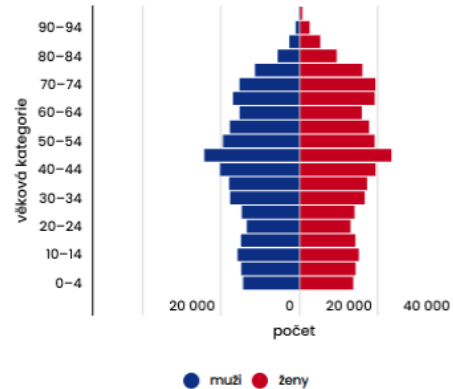
Vývoj počtu živě narozených



Vývoj počtu živě narozených

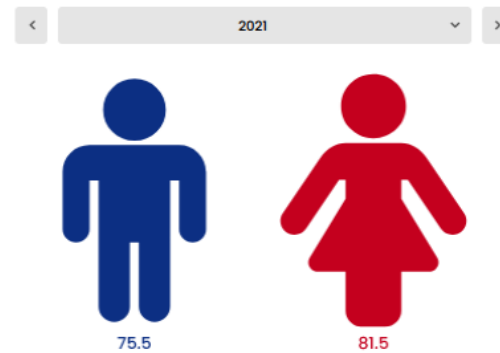


Věková pyramida obyvatelstva v roce 2022



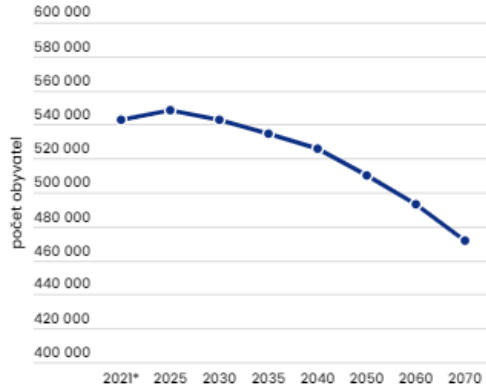
Download data

Vývoj naděje na dožití dle pohlaví v letech



Download data

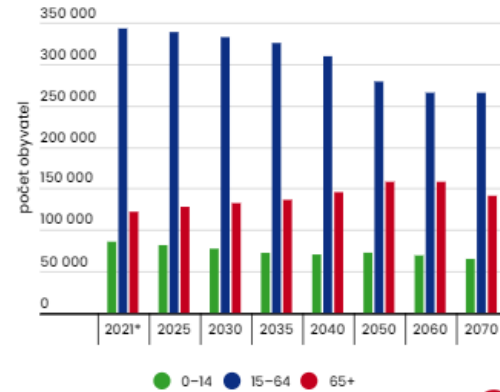
Predikce vývoje počtu obyvatel do roku 2070



Download data



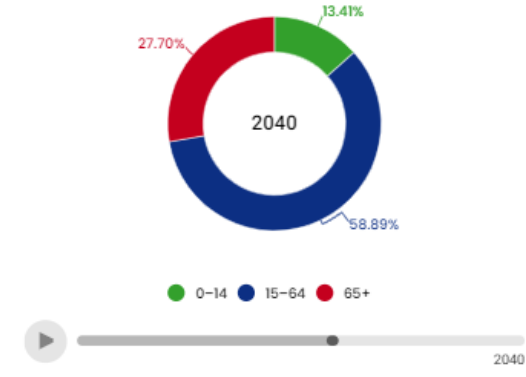
Predikce počtu obyvatel dle věku do roku 2070



Download data

strana 1

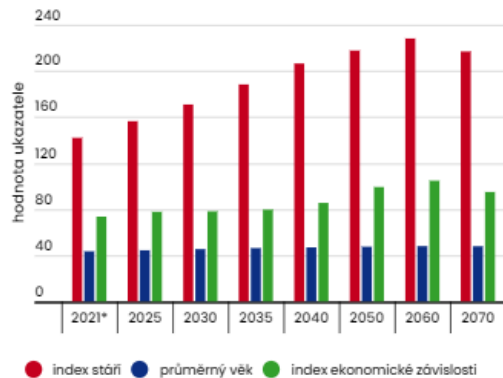
Predikce počtu obyvatel dle věku do roku 2070



Download data

strana 3

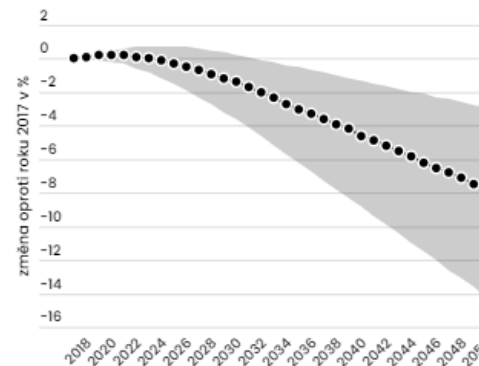
Predikce vývoje vybraných demografických ukazatelů do roku 2070



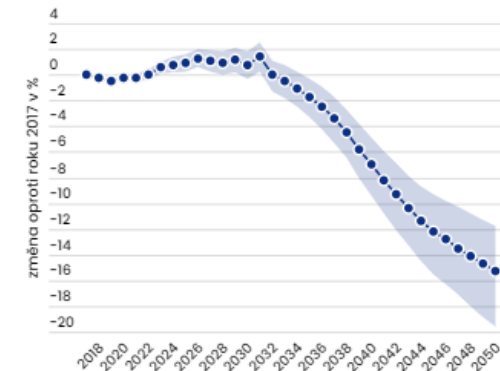
Download data

strana 1

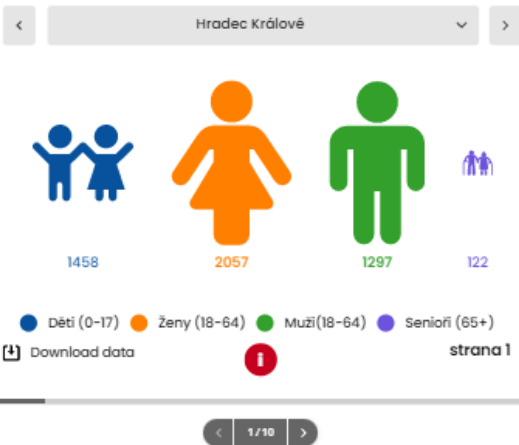
Predikce vývoje změny počtu obyvatel do roku 2050 (všechny věkové skupiny)



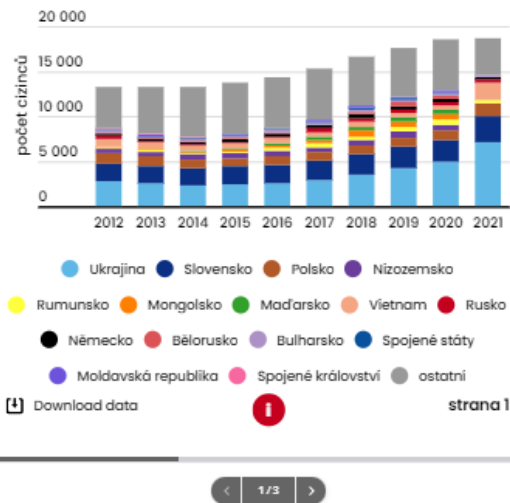
Predikce vývoje změny počtu obyvatel do roku 2050 (produktivní složka 20-64 let)



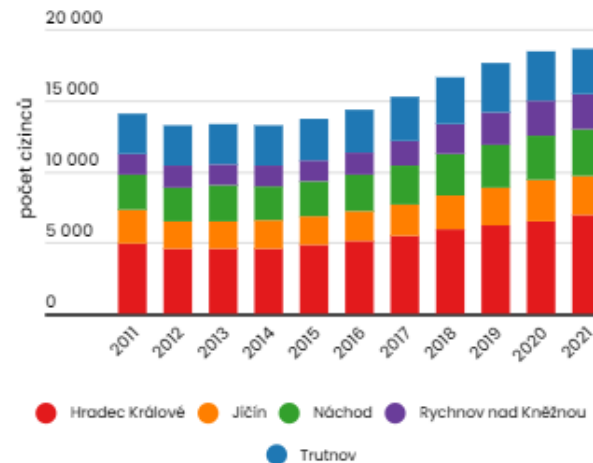
Počty osob s uděleným pobytovým oprávněním v souvislosti s válkou na Ukrajině dle věkových kategorií a pohlaví ke 21. 05. 2023



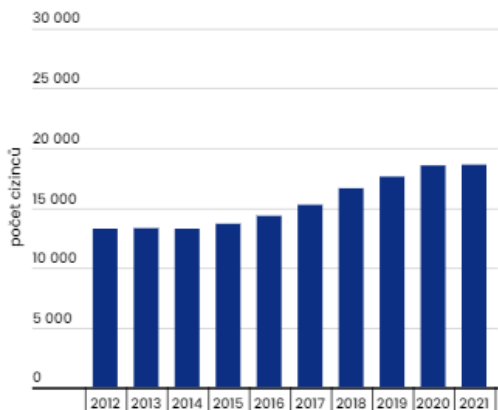
Vývoj počtu cizinců dle státní příslušnosti



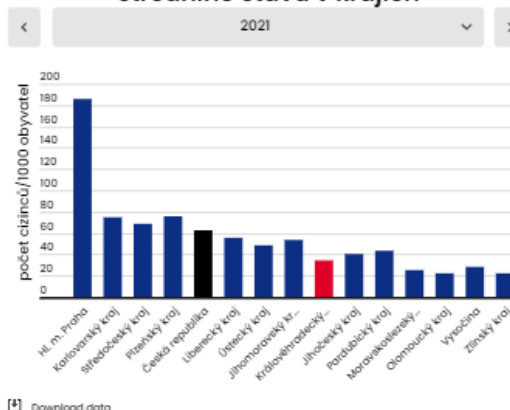
Vývoj počtu cizinců v okresech



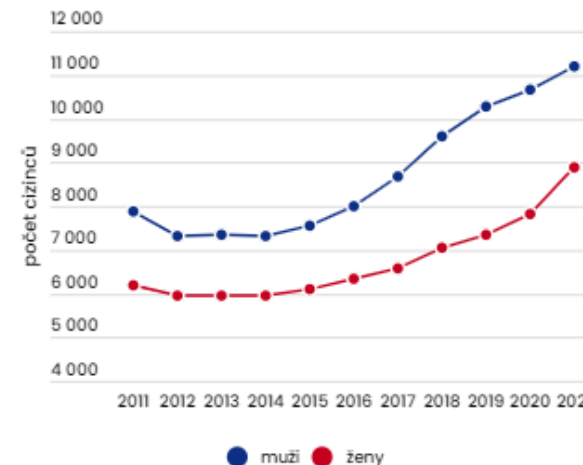
Vývoj počtu cizinců

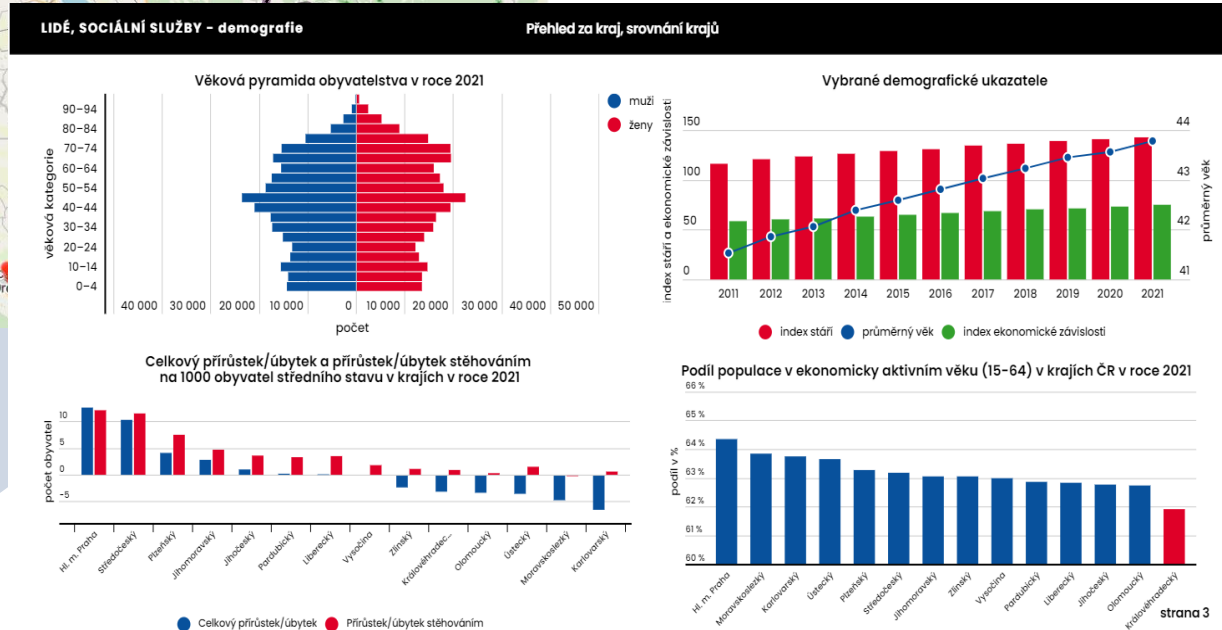
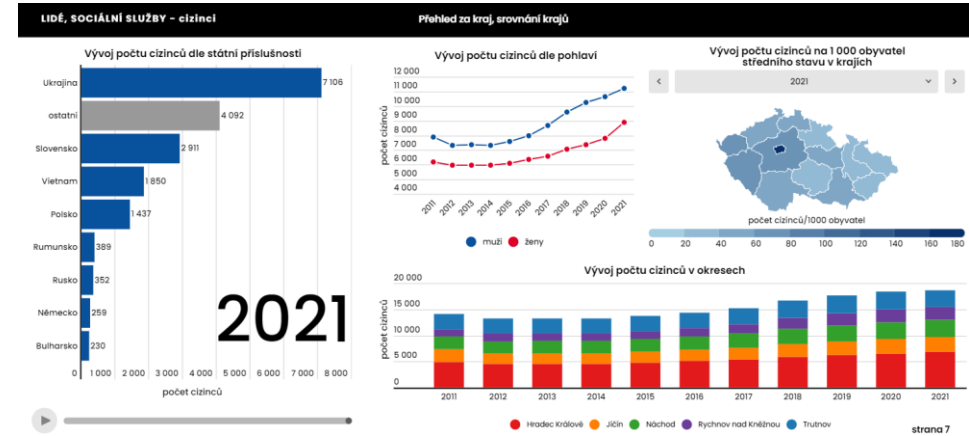
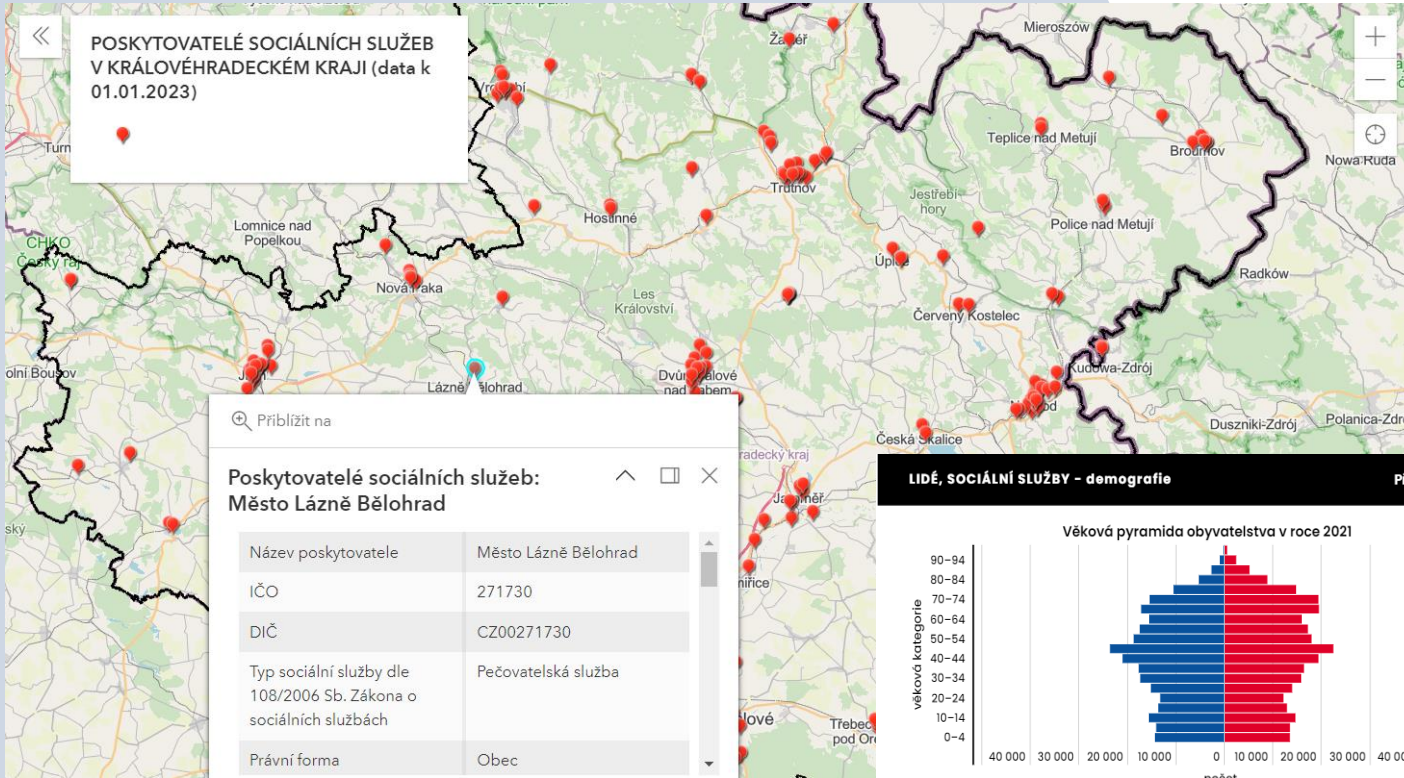


Vývoj počtu cizinců na 1 000 obyvatel středního stavu v krajích



Vývoj počtu cizinců dle pohlaví

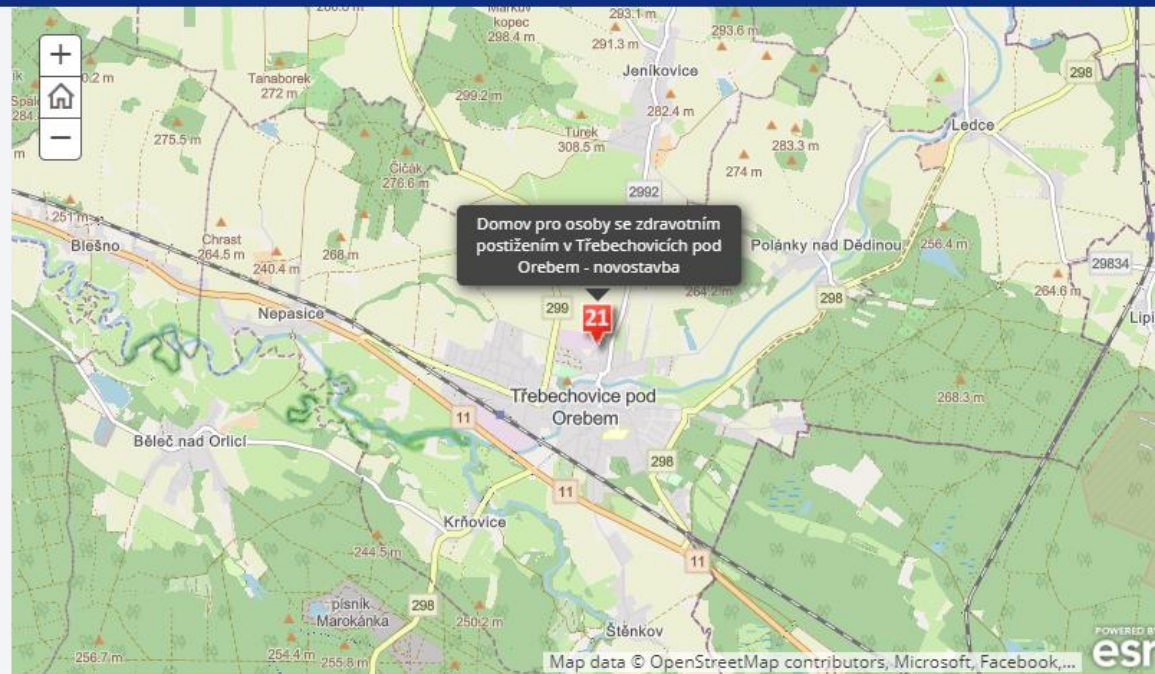




Významné investiční akce kraje dokončené v letech 2021 a 2022

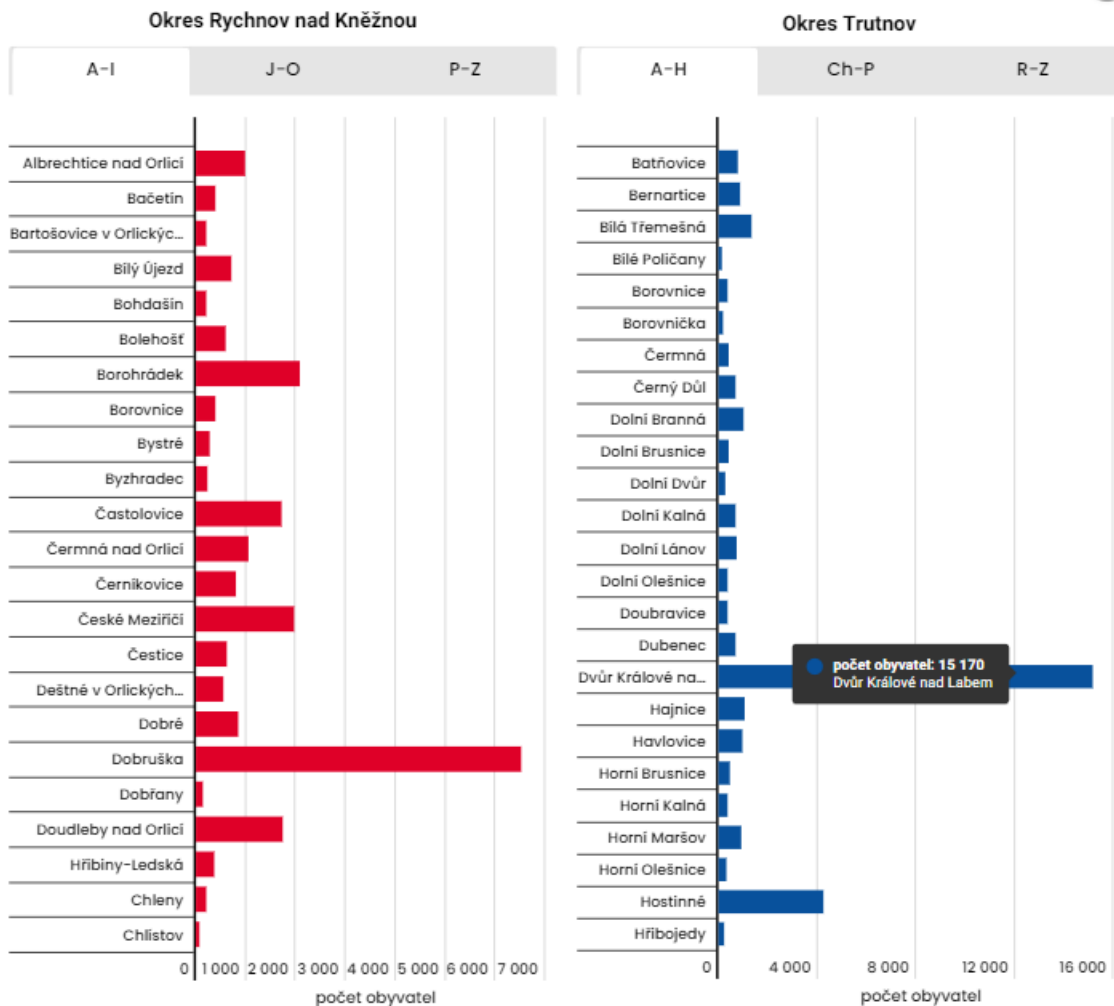
Datový portál Královéhradeckého kraje

Přehled významných krajských investic v letech 2021 a 2022. Zdrojem dat je Odbor investic Krajského úřadu Královéhradeckého kraje. Vypracoval odbor analýz, podpory řízení a kontroly Krajského úřadu Královéhradeckého kraje.

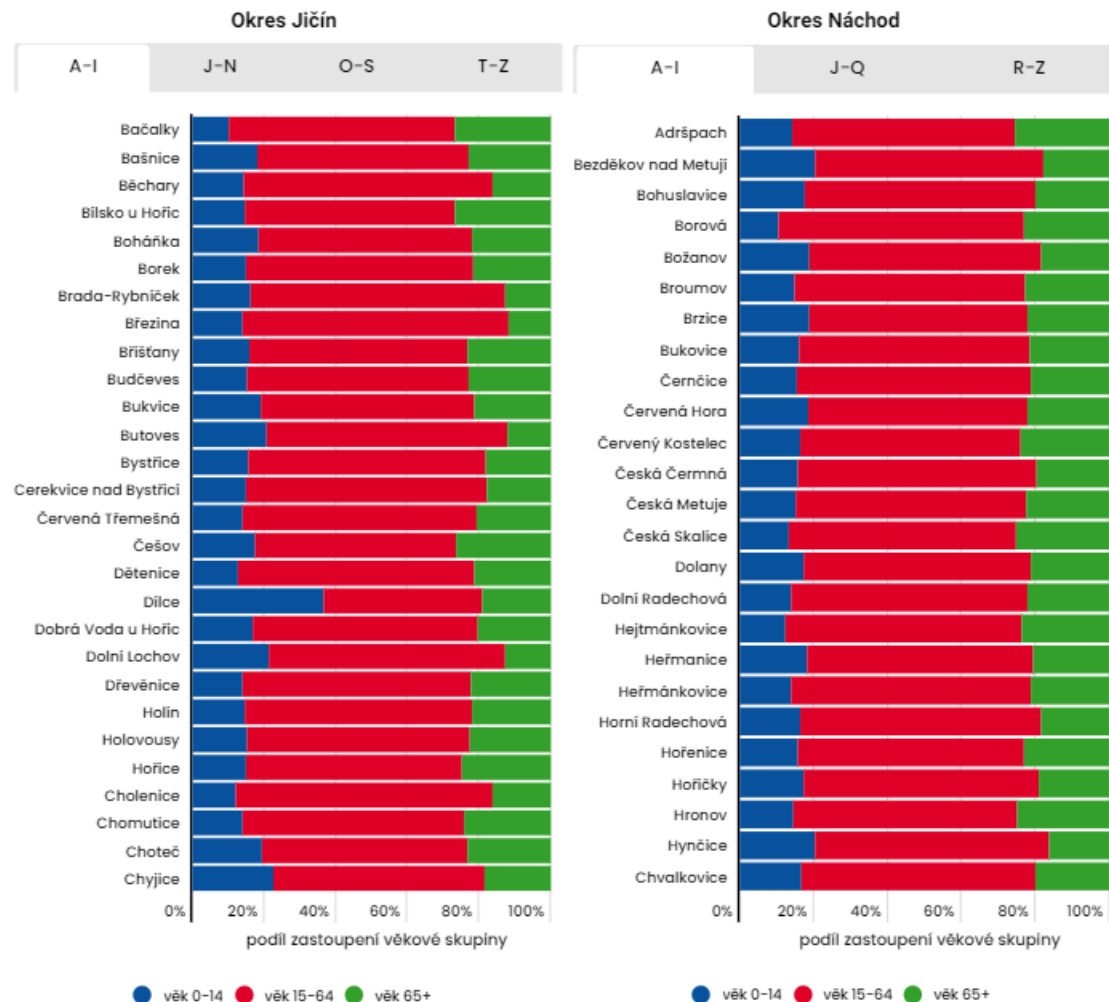


- 19
Rozšíření parkovací kapacity v dolním areálu Oblastní
- 20
SPŠ Trutnov - zateplení školní budovy v Mladých
- 21
Domov pro osoby se zdravotním postižením v
- 22
Nemocnice Rychin nad Kněžnou - revitalizace
- 23
Nemocnice Broumov - stavební úpravy
- 24
Domov důchodců ve Dvoře Králové nad Labem -
- 25
Snížení energetické náročnosti budov v
- 26
Snížení energetické náročnosti budov v
- 27
Úprava patologie v Oblastní nemocnici Náchod a.s.
- 28
SOŠ a SOI

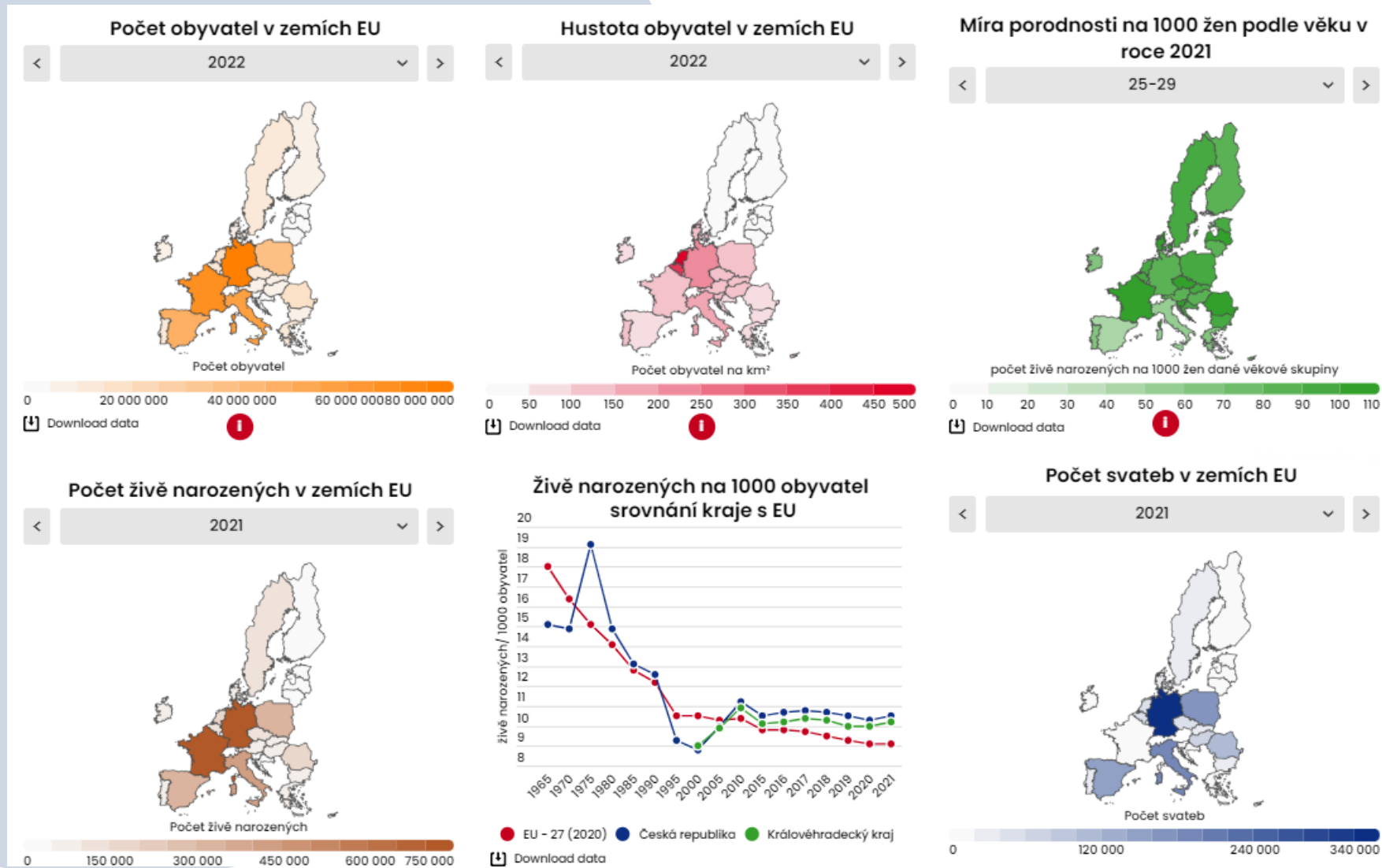
Počet obyvatel v obcích dle okresů k 31. 12. 2021



Věkové složení obyvatel v obcích dle okresů k 31. 12. 2021



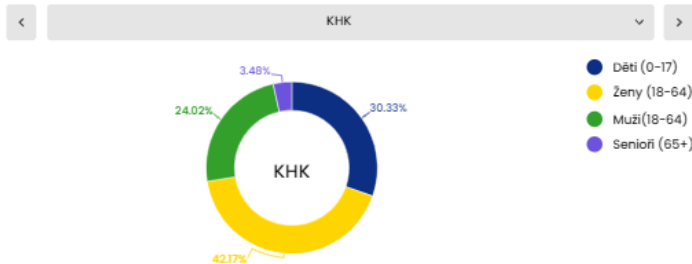
Data KHK – sekce Evropská unie



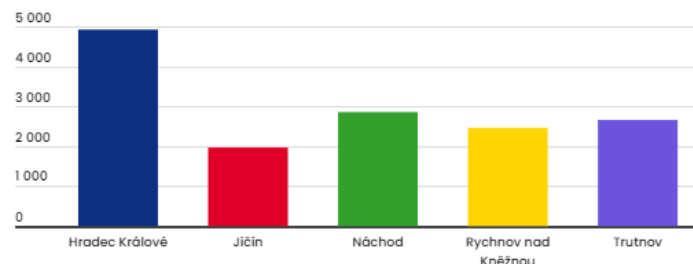
Počty osob s uděleným pobytovým oprávněním v souvislosti s válkou na Ukrajině v Královéhradeckém kraji – dashboard

Počty osob s uděleným pobytovým oprávněním v souvislosti s válkou na Ukrajině ke 21. 05. 2023 Zdroj dat: MVČR, ČSÚ Přehled za kraj a ČR

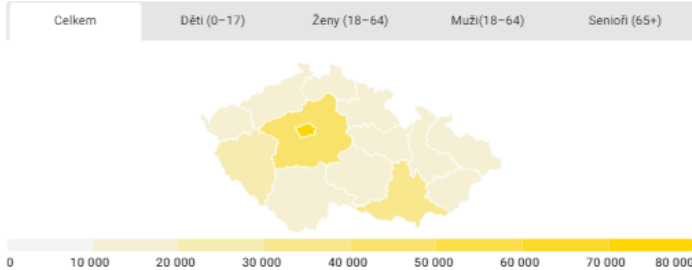
Počet osob s uděleným pobytovým oprávněním v Královéhradeckém kraji a jeho okresech



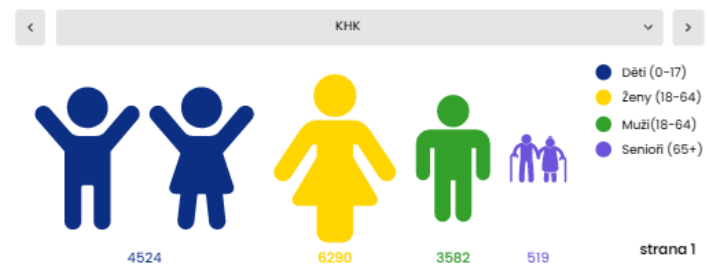
Počet osob s uděleným pobytovým oprávněním v okresech Královéhradeckého kraje



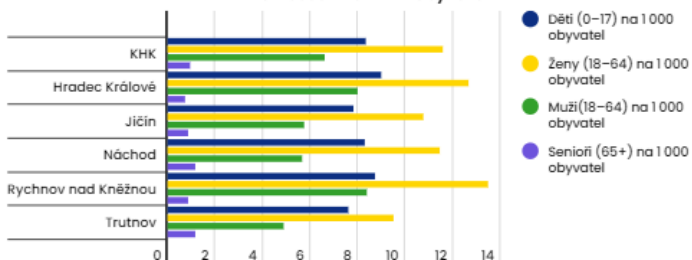
Počet osob s uděleným pobytovým oprávněním v krajích ČR



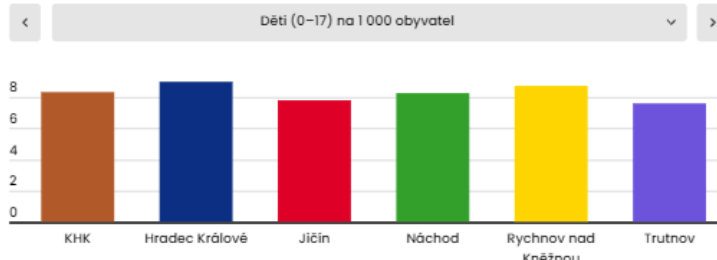
Počet osob s uděleným pobytovým oprávněním v okresech Královéhradeckého kraje

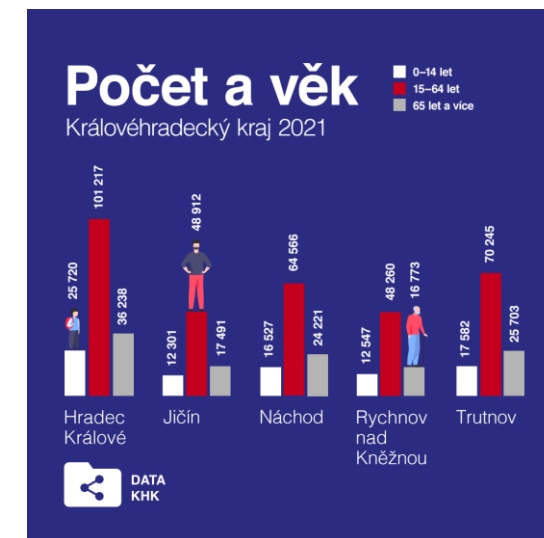


Přepočet osob s uděleným pobytovým oprávněním v Královéhradeckém kraji a jeho okresech na 1 000 obyvatel



Počet osob s uděleným pobytovým oprávněním v okresech Královéhradeckého kraje





PŘEHLED PORTÁLŮ V KRAJI

Královéhradecký kraj má několik portálů, které poskytují cenné informace pro veřejnost. Velké množství důležitých údajů, zpráv a aktualit pro občany poskytuje Portál Královéhradeckého kraje. Seznam příspěvkových organizací kraje a jejich základní údaje, včetně zřizovacích listin naleznete na Portále příspěvkových organizací Královéhradeckého kraje. Prostřednictvím datového portálu Data KHK, který je rozcestníkem pro tyto portály, máte přehled a rychlou dostupnost k informacím, které Vás zajímají nebo by mohly zajímat.

Cílem přehledu je, aby se na žádný z těchto portálů nezapomnělo. Za každým z nich se skrývá velké množství práce úředníků i dalších odborníků nejen z krajského úřadu.



+inovace

Zastřešující web pro oblast inovací, výzkumu a vývoje v Královéhradeckém kraji.

[PŘEJÍT NA PORTÁL](#)



Chytrý region

Portál regionálního rozvoje Královéhradeckého kraje zaměřený na dobrou praxi, dotace a chytrá řešení.

[PŘEJÍT NA PORTÁL](#)



Zaměstnaný region

Webový portál pro oblast zaměstnanosti, dostupného bydlení a sociálního podnikání v Královéhradeckém kraji.

[PŘEJÍT NA PORTÁL](#)



Krajský portál

Webová prezentace Královéhradeckého kraje a krajského úřadu.

[PŘEJÍT NA PORTÁL](#)



Příspěvkové organizace

Portál příspěvkových organizací Královéhradeckého kraje – přehledný seznam jednotlivých organizací včetně kontaktů.

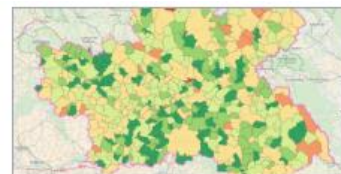
[PŘEJÍT NA PORTÁL](#)



Dotační portál

Přehled všech dotačních programů, kterými Královéhradecký kraj podporuje veřejně prospěšné projekty.

[PŘEJÍT NA PORTÁL](#)



Regionální statistiky

Soubor ukazatelů promítnutých do tematických map Královéhradeckého kraje.

[SPUSTIT APLIKACI](#)



Vesnice roku

Ucelený přehled účastníků a obcí oceněných v soutěži Vesnice roku, jež mohou být inspirací pro další obce Královéhradeckého kraje.

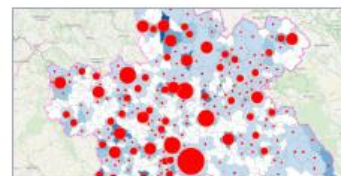
[SPUSTIT APLIKACI](#)



Místní akční skupiny

Syntéza strategií komunitně vedeného místního rozvoje na území Královéhradeckého kraje.

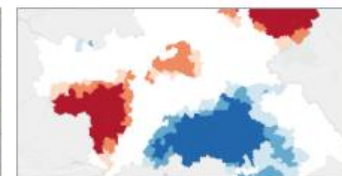
[SPUSTIT APLIKACI](#)



Čerpání dotací EU v obcích

Čerpání evropských dotací na investiční a neinvestiční projekty obcí a v obcích Královéhradeckého kraje.

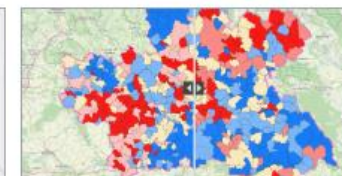
[SPUSTIT APLIKACI](#)



Analýza HSOÚ

Hospodářsky a sociálně ohrožená území Královéhradeckého kraje v roce 2020 – shluková analýza.

[SPUSTIT APLIKACI](#)



Srovnání HSOÚ

Vymezení hospodářsky a sociálně ohrožených obcí Královéhradeckého kraje – srovnání za roky 2010 a 2017.

[SPUSTIT APLIKACI](#)



Královéhradecký kraj
Chytrý region

chytryregion@chytryregion.cz

www.chytryregion.cz

Zita Kučerová CIRI
Věra Varmužová ČSÚ
Radmila Velnerová KÚ KHK